

***Jaarrapportage 2019***  
***conform Artikel 3.12 Wet natuurbescherming***



***Faunabeheereenheid Limburg***

# Inhoudsopgave

	Pagina
<b>Inleiding</b>	<b>4</b>
<b>Toelichting</b>	<b>4</b>
<b>Overzicht ontheffingen</b>	<b>6</b>
<i>Overzicht Aangevraagde Ontheffingen, Verleende toestemmingen (Machtigingen), Rapportages en Meldingen</i>	6
<b>Toegekende Aanvragen Ontheffingen Binnen Faunabeheerplan – Overzicht 2019</b>	<b>7</b>
<b>A) Rapportage Diersoorten BINNEN Faunabeheerplan: per diersoort (op taxonomische volgorde Faunabeheerplan 2015-2020)</b>	<b>8</b>
1. <i>Kolgans</i>	9
2. <i>Grauwe Gans</i>	12
3. <i>Brandgans</i>	17
4. <i>Kauw</i>	20
5. <i>Roek</i>	22
6. <i>Zwarte Kraai</i>	25
7. <i>Spreeuw</i>	27
8. <i>Wild Zwijn</i>	30
8.a <i>Wild Zwijn: Basisontheffing Buiten Leefgebieden</i>	30
8.b <i>Wild Zwijn: Ontheffing Gecoördineerd beheer Buiten Leefgebieden</i>	30
8.c <i>Wild Zwijn: 1:1 Drukjachtontheffing Buiten Leefgebieden</i>	35
8.d <i>Wild Zwijn: 6:6 Bewegingsjachtontheffing Buiten Leefgebieden</i>	35
8.e <i>Wild Zwijn: vangkooi buiten leefgebied</i>	35
8.f <i>Wild Zwijn: Leefgebied (Populatiebeheer)</i>	35
9. <i>Ree</i>	37
9a. <i>Ree (Populatiebeheer)</i>	37
9b. <i>Ree (Overige belangen)</i>	40
10. <i>Edelhert</i>	41
11. <i>Damhert</i>	42
12. <i>Vos</i>	44
12.a <i>Vos: ontheffing ter bescherming van Hamsterpopulatie</i>	44
12.b <i>Vos: ontheffing ter bescherming van Weidevogels</i>	44
12.c <i>Vos: ontheffing ter bescherming van Hobbyvee</i>	45
12.d <i>Vos: ontheffing ter bescherming van Bedrijfsmatig Vee</i>	45
12.e <i>Vos: ontheffing ter bescherming van Patrijzen</i>	46
13. <i>Das</i>	51
14. <i>Bever</i>	54
15. <i>Haas</i>	57
16. <i>Konijn</i>	58
<b>B) Rapportage Eén-Loket-Functie ontheffingen</b>	<b>59</b>
1. <i>&lt;40 hectare</i>	59
2. <i>Sportvelden en industrieterreinen</i>	59
3. <i>Dijklichamen</i>	60
4. <i>Bebouwde kom</i>	60
5. <i>Steenmarters</i>	60
6. <i>Begraafplaatsen</i>	61
7. <i>Nest- en eibehandeling Grauwe Gans en Brandgans</i>	61
8. <i>40 ha Lijnvormige elementen</i>	61
9. <i>Bruine rat, zwarte rat en huismuis</i>	61
10. <i>Verwilderde duif</i>	62

11. Wasbeer	62
12. Verlenging Rodenator – Mol en Bruine rat	62
<b>C) Rapportage 2019 Gebruik Provinciale Opdracht (PO): Exoten &amp; Verwilderde Dieren Limburg</b>	<b>63</b>
<b>D) Rapportage Landelijke Vrijstellingen (LV) Limburg 2019</b>	<b>66</b>
<b>E) Rapportage Benuttingsjacht Wildsoorten (WS) 2019-2020</b>	<b>72</b>
<b>F) Monitoring 2019-2020</b>	<b>78</b>
<i>Overzichten</i>	78
1. Telgegevens Voorjaargestelling Watervogels deel I - 6 april 2019	80
2. Telgegevens Voorjaargestelling Watervogels deel II - 6 april 2019	81
3. Telgegevens Voorjaargestelling Kraaiachtigen & Duiven - 6 april 2019	82
4. Waarnemingen Overige Zoogdieren 2019	83
5. Telgegevens Zomertelling Ganzen - 20 juli 2019	84
6. Telgegevens Reewild maart - april 2019	85
7. Telgegevens Wild Zwijn Leefgebied De Meinweg - 14 & 15 juni 2019	86
<b>G) Aanrijdingen Hoefdieren</b>	<b>87</b>
<i>Aanrijdingen Ree</i>	87
<i>Aanrijdingen Wild Zwijn</i>	88
<i>Aanrijdingen Damhert</i>	89
<b>H) Cijfers faunaschade Limburg 2019</b>	<b>90</b>

## Inleiding

Jaarlijks dient de Faunabeheereenheid Limburg (FBE Limburg) aan de provincie te rapporteren in welke mate handelingen zijn uitgevoerd op basis van de aan de FBE Limburg verleende ontheffingen, welke zijn verleend op basis van het goedgekeurde Faunabeheerplan (FBP). Deze rapportageplicht is vastgelegd in artikel 3.12 van de Wet natuurbescherming (Wnb). Rapportage vindt grotendeels plaats op basis van melding in het digitale ontheffingensysteem FRS / SRS, en deels via e-mail of schriftelijke post. Middels deze Jaarrapportage voldoet de FBE Limburg aan deze verplichting.

Daarnaast is er ook een rapportageplicht voor het melden van het aantal gedode dieren op basis van de Benuttingsjacht op Wildsoorten, Vrijstellingen en/of Aanwijzingen (bijvoorbeeld voor Exoten & Verwilderde Dieren), welke ook via de FBE Limburg dienen te lopen.

Tenslotte worden in het kader van monitoring van diverse diersoorten telgegevens verzameld, deze worden ook in deze rapportage weergegeven.

Op verzoek van Provinciale Staten Limburg worden sinds de Jaarrapportage 2016 ook historische schadecijfers per diersoort (voor zover beschikbaar via de database van BIJ 12 / Unit Faunafonds) opgenomen. Deze cijfers staan vermeld per jaar van melding, waardoor soms de bedragen van Jaarrapport tot Jaarrapport iets veranderen, afhankelijk van wanneer de schade uiteindelijk definitief wordt getaxeerd. Aan deze cijfers wordt in de Jaarrapportage geen nadere duiding gegeven, dit zal plaatsvinden in het Faunabeheerplan.

- \* Door een wijziging van aanvraagportaal voor tegemoetkomingen in de schade door BIJ12 / Unit Faunafonds per 1 november 2019 zijn er nog geen schadegegevens gepubliceerd over november en december 2019 en daarom ook niet opgenomen in deze Jaarrapportage 2019.

Wettelijke eisen worden er niet gesteld aan de rapportage. De FBE Limburg geeft er echter de voorkeur aan om zo ruim mogelijk informatie aan te leveren zonder daarbij echter inzicht te geven in privacygevoelige gegevens van individuele gebruikers.

Het beheerjaar van de FBE Limburg loopt in de regel van 1 januari tot en met 31 december, maar voor sommige soorten is dit afwijkend, dit wordt dan aldaar vermeld.

Namens het bestuur van de Faunabeheereenheid Limburg



Drs. A.F.M. Melissen

Ambtelijk Secretaris FBE Limburg





## **Toelichting**

De ontheffingen op basis van het goedgekeurde Faunabeheerplan zijn op voorhand door de Provincie aan de FBE Limburg verleend, en worden middels Machtigingen doorgeschreven naar de gebruikers (Wildbeheereenheden en/of individuele gebruikers).

Deze jaarrapportage bestaat uit meerdere delen, omdat hierin naast het gebruik van de ontheffingen ook gegevens over het aantal gedode dieren op basis van de Jacht op Wildsoorten, Vrijstellingen, Opdrachten én Tellingen zijn opgenomen. Het betreft ten aanzien van de tellingen die gegevens voor zover ze beschikbaar waren zoals verzameld in de Voorjaartelling, Zomertelling Ganzen en de monitorings-tellingen populatiebeheer (Ree & Wild Zwijn).

Naast de zaken die geregeld kunnen worden met de ontheffingen op voorhand kunnen er ook gevallen zijn waar het Faunabeheerplan nog niet in voorziet. Deze ontheffingen worden aanvullend aangevraagd door de FBE Limburg bij de Provincie. Aanvullende ontheffingaanvragen lopen via de FBE Limburg. Eventuele verleningen van ontheffingen vinden dan plaats op naam van de FBE Limburg, die deze weer doorschrijft naar de aanvrager. Voordeel hiervan is een voorcontrole op de volledigheid van de aanvragen, en een duidelijk inzicht in de problemen waarvoor buiten hetgeen geregeld is in het Faunabeheerplan nog behoefte bestaat. De meeste zaken zijn inmiddels zoveel mogelijk opgenomen in het nieuwe Faunabeheerplan.

Het opnemen in het Faunabeheerplan heeft het voordeel dat bij plotseling onverwacht optredende schadeproblemen niet eerst het tijdrovende traject van Aanvraag en Toestemming Provincie hoeft te worden doorlopen, maar direct slagvaardig begonnen kan worden met het voorkómen van schadeverergering. Soms worden door grondgebruikers ontheffingen aangevraagd omdat dit een verplichting is om voor tegemoetkoming in de schade door het Faunafonds in aanmerking te komen. Bij enkele diersoorten verstrekt de Provincie deze aangevraagde ontheffingen nooit (bijvoorbeeld Holenduiven) omdat dit niet als passend binnen het vigerende provinciale beleid wordt gezien. In 2009 is afgesproken dat in het kader van efficiëntie dergelijke aanvragen door de FBE Limburg zullen worden afgehandeld, en er geen kansloze aanvragen meer worden ingediend die toch afgewezen zouden worden. Deze afhandeling door de FBE Limburg wordt door het BIJ12 / Unit Faunafonds erkend in het kader van de afwikkeling van tegemoetkomingen in de schade.

In 2009 is op verzoek van en aanvraag door de FBE Limburg een Aanwijzing ex Art. 67 FF-wet door de provincie Limburg van kracht geworden om het beperken van de schade door specifieke diersoorten met het geweer en/of kastval mogelijk te maken. Hieraan gekoppeld is een rapportageverplichting, welke ook via de FBE Limburg loopt. Het betreft een aanwijzing voor 2 diersoorten.

Met de ingang van de Wet natuurbescherming worden ook gegevens over genomen maatregelen en/of het aantal gedode dieren op basis van de Jacht op Wildsoorten, Vrijstellingen en Opdrachten in de Jaarrapportage gepubliceerd.

## Overzicht ontheffingen

Gewerkt is in het algemeen met rapportages over het kalenderjaar (periode 1-1 t/m 31-12). Voor sommige soorten loopt de rapportageperiode echter afwijkend, en is er sprake van rapportage na afloop van een gebruikelijk beheerseizoen. Ontheffingen zijn hierop wat de voorwaarden betreft ook ingesteld wat rapportagetermijn betreft. Per diersoort is vermeld welke rapportageperiode is gebruikt. De rapportage Reewild bijvoorbeeld loopt over de periode 1 april - 31 maart, daarom worden daar voor zover beschikbaar zowel de gegevens van 2018-2019 als 2019-2020 vermeld.

### Overzicht Aangevraagde Ontheffingen, Verleende toestemmingen (Machtigingen), Rapportages en Meldingen

	<i>Aantal</i>
Bij GS ingediende aanvragen voor een ontheffing ex art. 3.1, 3.2 en 3.17 van de Wnb:	<b>8</b>
<i>Waarvan toegewezen:</i>	6
<i>Waarvan afgewezen (o.a. soorten waarvoor provincie geen ontheffing verleent):</i>	1
<i>Waarvan aangehouden (o.a. latere afhandeling):</i>	1
<i>Waarvan ingetrokken (na bezwaar of beroep)</i>	0
Bij Justis ingediende aanvragen voor geluidemper:	<b>1</b>
<i>Waarvan toegewezen:</i>	1
Totaal aantal verleende Toestemmingen Ontheffinggebruik (Machtigingen):	<b>402</b>
<i>Perceelsgebonden Machtiging</i>	53
<i>Algemene Machtiging</i>	196
<i>Grofwild Machtiging</i>	73
<i>Gebiedsgebonden Machtigingen</i>	80

## ***Toegekende Aanvragen Ontheffingen Binnen Faunabeheerplan – Overzicht 2019***

### **Nr. Omschrijving (Provinciaal Ontheffingsnummer; Datum toekenning)**

1. Aanvraag ontheffing Bruine Rat, Zwarte Rat, Huismuis en Verwilderde Duif  
(2019-01; 28-1-2019)
2. Aanvraag aanvullende ontheffing afschot Verwilderde Duif  
(2019-02; 4-4-2019)
3. Aanvraag ontheffing Haas Swolgen  
(2019-03; 6-5-2019)
4. Aanvraag ontheffing Wasbeer Opdracht & Ontheffing  
(2019-04; 17-9-2019)
5. Aanvraag ontheffing Wild zwijn Vangkooi buiten leefgebied  
(2019-05; 31-10-2019)
6. Aanvraag verlenging ontheffing Rodenator - Mol en Bruine Rat  
(2019-06; 21-11-2019)



## **A) Rapportage Diersoorten BINNEN Faunabeheerplan: per diersoort (op taxonomische volgorde Faunabeheerplan 2015-2020)**

Per diersoort worden in deze jaarrapportage voor zover beschikbaar (namelijk door of voor de FBE Limburg verzameld) de volgende gegevens weergegeven:

- Aantal Doorgeschreven Ontheffingen
- Aantal Ingrepen / Aantal Gedode Dieren (inclusief overzicht afgelopen 5 jaren)
- Getaxeerde gewasschade (inclusief overzicht afgelopen 5 jaren)
- Telgegevens (inclusief overzicht afgelopen 5 jaren)
- Kaarten met locatie:
  - Ingrepen / Gedode Dieren
  - Getaxeerde Gewasschade
  - Combinatiekaart Schades & Ingrepen / Gedode Dieren

Het aantal gedode dieren is afkomstig van het verplicht door de uitvoerders op te geven gebruik van de ontheffingen, vrijstellingen en opdrachten.

Machtigingen tot het gebruik van Ontheffingen kunnen een langere looptijd dan een kalenderjaar hebben, maar alléén de maatregelen genomen in 2019 zijn in deze Jaarrapportage vermeld.

De Schadegegevens kunnen enigszins afwijken van bijvoorbeeld eerder in het FBP vermelde gegevens omdat sommige dossiers pas in een later jaar worden afgesloten en dan voor ons beschikbaar komen.

- \* *De hier in dit jaarrapport vermelde schadecijfers betreffen de tot 1 november 2019 bekende gepubliceerde getaxeerde afgesloten zaken van meldingsjaar 2019 van het BIJ12 / Unit Faunafonds, gegroepeerd op jaar van melding van de schade. Door een wijziging van aanvraagportaal door BIJ12 / Unit Faunafonds per 1 november 2019 zijn er nog géén schadegegevens gepubliceerd over november en december 2019.*

De schade gegevens kunnen overigens niet zomaar van jaar tot jaar vergeleken worden, omdat het hier de getaxeerde te vergoeden gewasprijzen betreft: als de prijs van een gewas in enig jaar stijgt, dan stijgen ook de getaxeerde schades, zonder dat er sprake hoeft te zijn van een stijging in het aangetaste aantal kilogrammen gewas. In de toekomst zal vanuit BIJ12 / Unit Faunafonds ook informatie over beschadigd oppervlakte en kg verloren gewas beschikbaar komen voor evaluatie in de faunabeheerplannen.

Telgegevens indien weergegeven in deze jaarrapportage zijn afkomstig van de diverse door en voor de FBE Limburg gehouden telrondes en inventarisaties.

Aan deze cijfers wordt in de Jaarrapportages geen nadere duiding gegeven, dit zal plaatsvinden in het Faunabeheerplan.

## 1. Kolgans

### o **Aantal Doorgeschreven Ontheffingen**

Er zijn in dit rapportagejaar 16 ontheffingen 2015-02-1 doorgeschreven binnen 3 WBE's in verband met Kolganzen. De geldigheid van deze ontheffing is van 1 november tot en met 14 mei.

### o **Aantal Gedode Dieren**

#### Rapportage Ontheffinggebruik Kolgans 2019

<b>Toestemminghouder</b>	<b>Gedood aantal Kolganzen</b>
WBE Beesel-Reuver-Swalmen	7
WBE Land van Horne	68
WBE Meerlose Baan	5
WBE Roerstreek	0
WBE St. Hubertus Venray	0
<b>Totaal</b>	<b>80</b>

### Overzicht

<b>Aantal gedode dieren</b>	<b>Totaal</b>
<b>2014</b>	<b>422</b>
<b>2015</b>	<b>293</b>
<b>2016</b>	<b>119</b>
<b>2017</b>	<b>112</b>
<b>2018</b>	<b>61</b>
<b>2019</b>	<b>80</b>

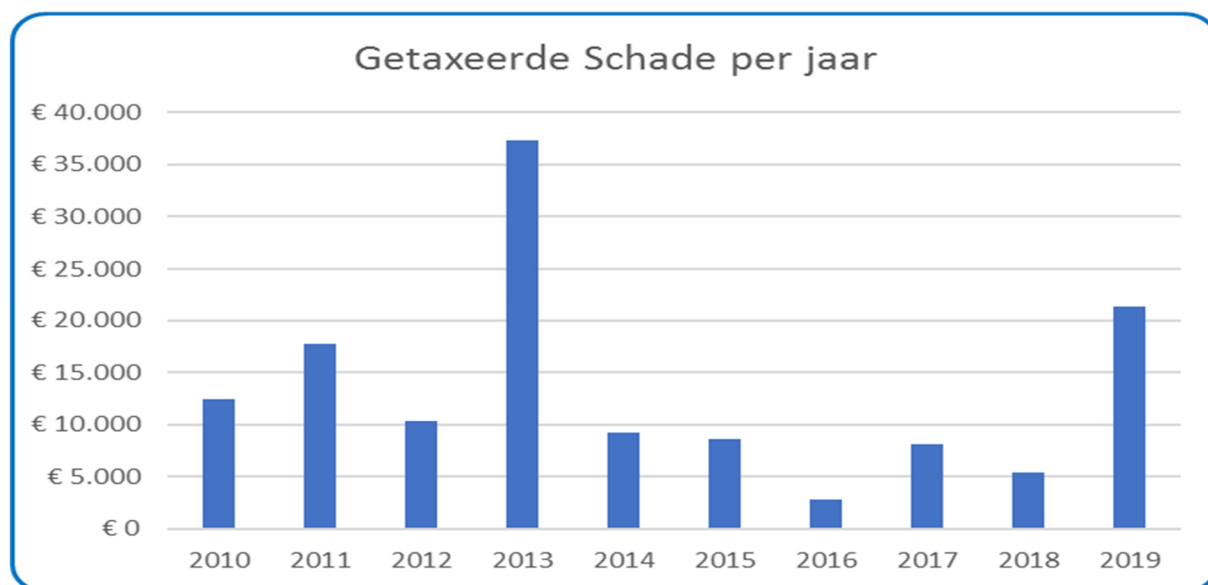
### o **Telgegevens**

<b>Voorjaarestellingen Limburg</b>	<b>2014</b>	<b>2015</b>	<b>2016</b>	<b>2017</b>	<b>2018</b>	<b>2019</b>
<b>Geheel Limburg</b>	<b>77</b>	<b>81</b>	<b>73</b>	<b>107</b>	<b>14</b>	<b>135</b>
<b>Midzomertelling Limburg</b>	<b>2014</b>	<b>2015</b>	<b>2016</b>	<b>2017</b>	<b>2018</b>	<b>2019</b>
<b>Regio Noord</b>	<b>1</b>	<b>6</b>	<b>4</b>	<b>24</b>	<b>0</b>	<b>8</b>
<b>Regio Midden</b>	<b>0</b>	<b>40</b>	<b>18</b>	<b>38</b>	<b>12</b>	<b>22</b>
<b>Regio Zuid</b>	<b>4</b>	<b>4</b>	<b>0</b>	<b>35</b>	<b>24</b>	<b>0</b>
<b>Totaal</b>	<b>5</b>	<b>50</b>	<b>22</b>	<b>97</b>	<b>36</b>	<b>30</b>

○ **Getaxeerde gewasschade**

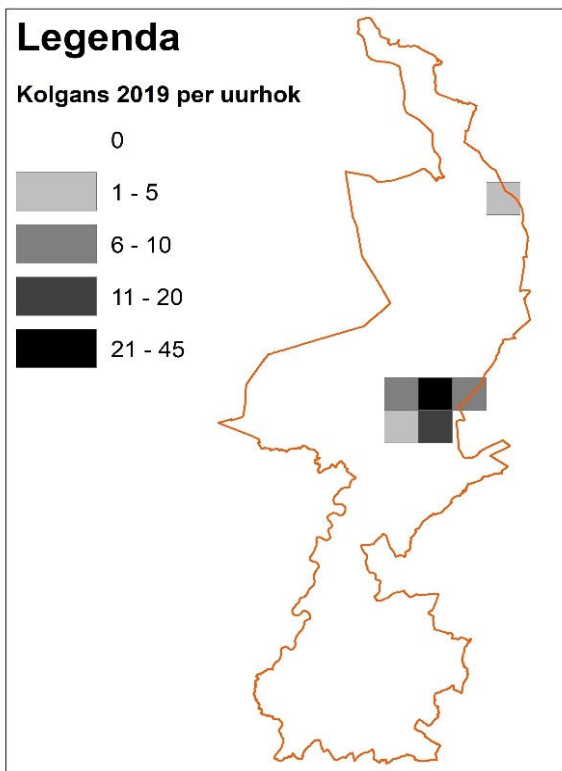
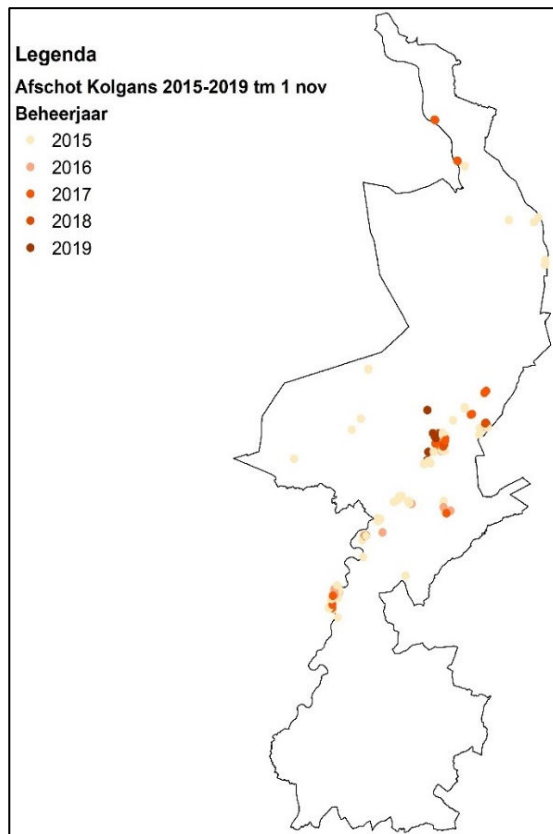
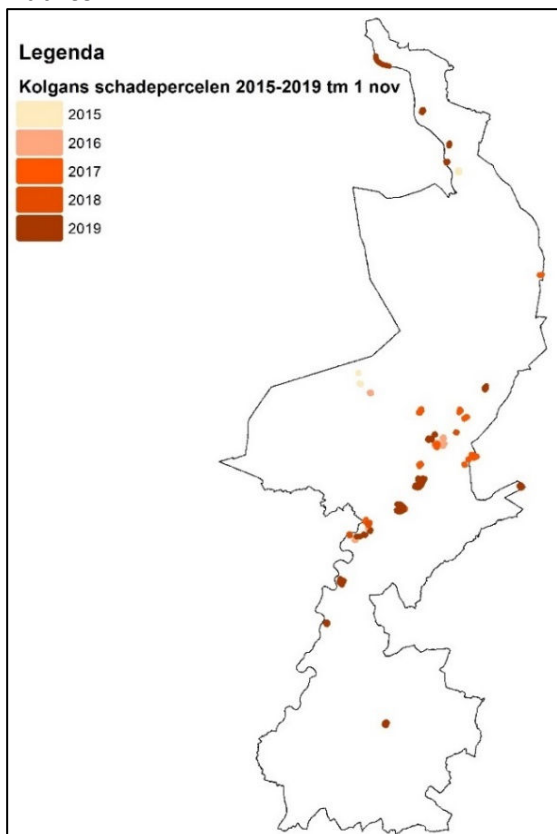
<b>Diersoort</b>										
<b>Kolgans</b>										
<b>Schadebedrag</b>										
<b>Gewas</b>	<b>2010</b>	<b>2011</b>	<b>2012</b>	<b>2013</b>	<b>2014</b>	<b>2015</b>	<b>2016</b>	<b>2017</b>	<b>2018</b>	<b>2019</b>
Aardappel									987	
Grasland, blijvend	€ 5.677	€ 8.599	€ 9.076	€ 34.639	€ 7.562	€ 5.505	€ 2.775	€ 6.833	4359	€ 15.730
Grasland, nieuw	€ 2.843	€ 601		€ 278	€ 1.403			€ 0		€ 1.020
Graszaad		€ 592		€ 256						
Ov. akkerbouwgewassen		€ 3.485								
Wintergraan	€ 3.908	€ 4.460	€ 1.299	€ 2.178	€ 219	€ 3.048		€ 1.248		€ 4.586
<b>Eindtotaal</b>	<b>€ 12.428</b>	<b>€ 17.737</b>	<b>€ 10.375</b>	<b>€ 37.351</b>	<b>€ 9.184</b>	<b>€ 8.553</b>	<b>€ 2.775</b>	<b>€ 8.081</b>	<b>€ 5.346</b>	<b>€ 21.336</b>

*Getaxeerde gewasschade Kolgans in Limburg 2000-2019 (Bron: BIJ12 / Faunafonds\*)*



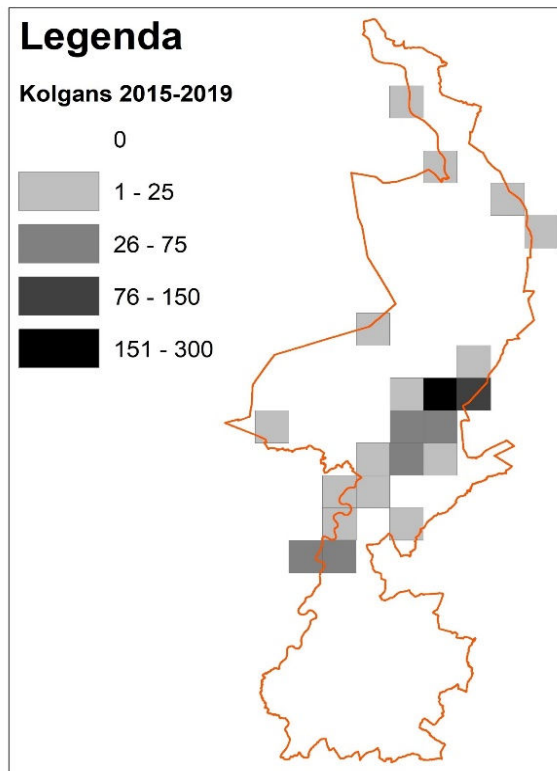
*Getaxeerde gewasschade Kolgans in Limburg 2000-2019 (Bron: BIJ12 / Faunafonds\*)*

○ **Kaarten**



Aantal gedode dieren per 5km hok  
1 jan 2019 – 31 dec 2019 (Bron: FBE Limburg).

Faunabeheereenheid Limburg



Aantal gedode dieren per 5km hok  
1 jan 2015 – 31 dec 2019 (Bron: FBE Limburg).

- 11 -

Jaarrapportage 2019 conform Artikel 3.12 Wnb

Het werk van de Faunabeheereenheid komt tot stand met behulp van subsidies van de provincie Limburg

provincie limburg





## 2. Grauwe Gans

### ○ **Aantal Doorgeschreven Ontheffingen**

Er zijn o.b.v. het huidige faunabeheerplan Ganzen twee ontheffingen beschikbaar voor de Grauwe Gans.

De geldigheid van de ontheffing is afhankelijk in welk gebied van Limburg deze wordt ingezet.

Er is een Perceelsgebonden Machtiging 2015-02-4 en Algemene Machtiging 2015-02-5 beschikbaar.

\* 2015-02-4: Grauwe ganzen beperkte ontheffing:

- Buiten Maasplassengebied Noord, schadebeperking kwetsbare gewassen: geldig jaarlijks vanaf 1 november t/m 14 februari.
- Buiten Maasplassengebied Zuid, schadebeperking: geldig 15 februari t/m 31 oktober en schadebeperking kwetsbare gewassen: geldig 1 november t/m 14 februari.

\* 2015-02-5: Grauwe ganzen ruime ontheffing; populatiereductie:

- Buiten Maasplassengebied Noord: geldig jaarlijks vanaf 1 februari t/m 31 oktober.
- Maasplassengebied: geldig jaarrond.
- Buiten Maasplassengebied Zuid: geldig jaarlijks vanaf 1 augustus t/m 31 oktober (mits meer geteld dan het beschikbare quotum).

### ○ **Aantal Gedode Dieren**

#### Rapportage Ontheffinggebruik Grauwe Gans 2019

##### **Deel 2015-02-4**

##### **Beperkte ontheffing**

##### **Aantal Toestemming**

##### **Totaal**

WBE Meerlose Baan

17

WBE Savelsbos

10

WBE St. Hubertus Venray

5

**Totaal Limburg**

**3**

**32**

##### **Deel 2015-02-5**

##### **Ruime ontheffing**

##### **Aantal Toestemming**

##### **Totaal**

WBE Annendaal

575

WBE Arcen en Velden

46

WBE Beesel-Reuver-Swalmen

241

WBE Bergen

472

WBE Brunssummerheide

21

WBE Eendracht

24

WBE Everlose Beek

55

WBE Graafschap Kessel

272

WBE Grenskant

132

WBE Groote Peel

27

WBE Helden

15

WBE Horst

118

WBE Hunsel

75

WBE Land van Horne	824
WBE Maas en Niers	226
WBE Maasterras	20
WBE Maasvallei	184
WBE Meerlose Baan	295
WBE Oude Graaf	28
WBE Roerstreek	314
WBE Savelsbos	99
WBE Sevenum	37
WBE St. Hubertus Meijel	8
WBE St. Hubertus Venray	33
WBE Susteren/Graetheide	36
WBE Voerendaal	0
WBE Waterbloem	55
<b>Totaal Limburg</b>	<b>27</b>
	<b>4240</b>

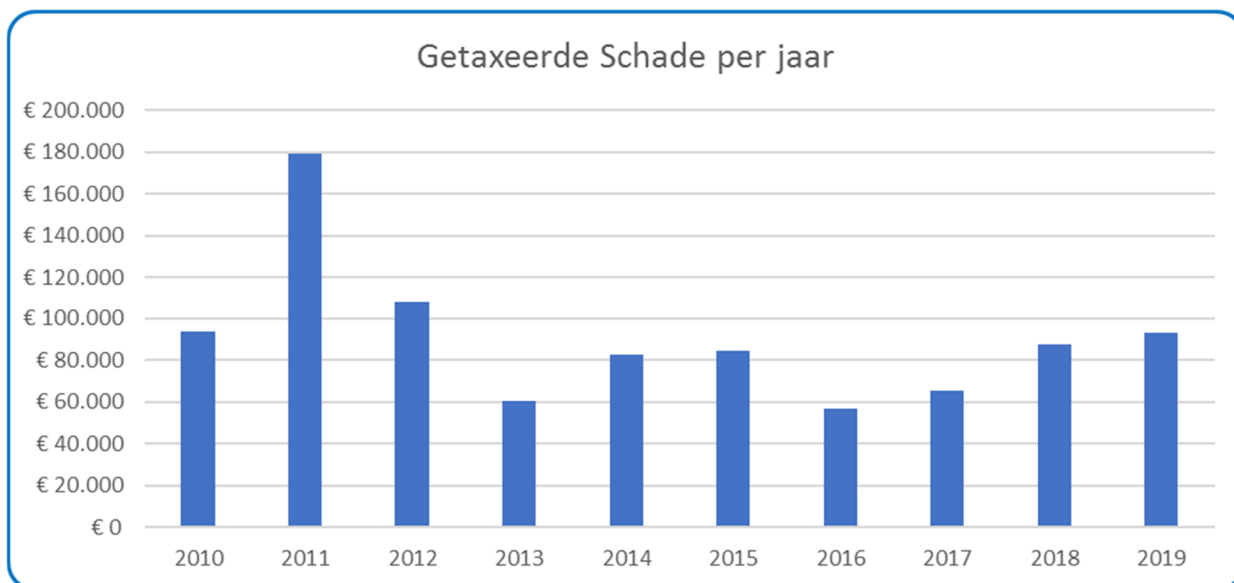
### Overzicht

<b>Aantal gedode dieren</b>	<b>Totaal</b>
<b>2014</b>	<b>2.122</b>
<b>2015</b>	<b>4.490</b>
<b>2016</b>	<b>4.626</b>
<b>2017</b>	<b>4.032</b>
<b>2018</b>	<b>3.860</b>
<b>2019</b>	<b>4.272</b>

### ○ Getaxeerde gewasschade

<b>Diersoort</b>										
<b>Grauwe Gans</b>										
<b>Schadebedrag</b>										
<b>Gewas</b>	<b>2010</b>	<b>2011</b>	<b>2012</b>	<b>2013</b>	<b>2014</b>	<b>2015</b>	<b>2016</b>	<b>2017</b>	<b>2018</b>	<b>2019</b>
Aardappel	€ 4.651	€ 577	€ 1.113						€ 329	
Bladrammenas										
Bonen		€ 23.873	€ 1.350	€ 743		€ 22.746	€ 11.911	€ 682		
Brouwersgerst									€ 4.883	
Cichorei						€ 3.157				
Erwten					€ 499		€ 0			
Grasland, blijvend	€ 42.439	€ 64.020	€ 67.758	€ 41.303	€ 44.305	€ 49.748	€ 37.864	€ 54.858	€ 30.770	€ 81.606
Grasland, nieuw gezaaid		€ 600		€ 971	€ 1.932		€ 89	€ 1.582	€ 449	€ 1.905
Graszaad		€ 593	€ 3.098	€ 257						
Groenten	€ 1.668	€ 1.860								
Ijsbergsla				€ 2.880	€ 4.838				€ 28.438	
Knolvenkel					€ 2.780					
Mais	€ 963	€ 2.102								
Mais snijmais			€ 323	€ 420	€ 347				€ 154	
Mais suikermals			€ 6.450							
Ov. akkerbouwgewassen		€ 5.437								
Sperzie- / Stamslaboon		€ 35.125	€ 9.057		€ 16.681				€ 11.750	
Suikerbiet	€ 911	€ 1.485	€ 3.025	€ 1.641		€ 396	€ 1.451	€ 584	€ 6.761	€ 7.707
Wintergraan	€ 42.088	€ 40.544	€ 15.469	€ 12.550	€ 10.353	€ 8.564	€ 3.266	€ 1.823	€ 2.310	€ 2.111
Zomergraan	€ 877	€ 3.061	€ 431		€ 911		€ 896	€ 4.598		
<b>Eindtotaal</b>	<b>€ 93.597</b>	<b>€ 179.277</b>	<b>€ 108.074</b>	<b>€ 60.765</b>	<b>€ 82.646</b>	<b>€ 84.611</b>	<b>€ 55.477</b>	<b>€ 64.127</b>	<b>€ 85.844</b>	<b>€ 93.329</b>

Getaxeerde gewasschade Grauwe Gans in Limburg 2000-2019 (Bron: BIJ12 / Faunafonds\*)



*Getaxeerde Gewassschade Grauwe Gans in Limburg 2000-2019 (Bron: BIJ12 / Faunafonds\*)*

### ○ **Telgegevens**

#### Gegevens voorjaars- & zomertelling 2019 Grauwe Gans

<b>WBE</b>	<b>Voorjaarstelling</b>	<b>Zomertelling</b>
WBE Annendaal / Kessenich (B) *	354	1179
WBE Arcen en Velden	661	1304
WBE Beekdal	0	0
WBE Beesel-Reuver-Swalmen *	0	1850
WBE Bergen	737	1227
WBE Brunssummerheide en Schinveldsebossen	48	218
WBE Eendracht	8	26
WBE Everlose Beek	104	170
WBE Geuldal	1	0
WBE Graafschap Kessel *	346	679
WBE Grenskant	412	242
WBE Grensland Vaals e.o.	0	1
WBE Groote Peel	62	56
WBE Heidse Peel (Li)	63	85
WBE Helden	489	167
WBE Heuvelland	2	5
WBE Hondskerk	3	6
WBE Horst	366	481
WBE Hunsel	196	194
WBE Land van Horne *	1378	1882
WBE Maas en Niers	342	2055
WBE Maasterras	208	43
WBE Maasvallei	19	530

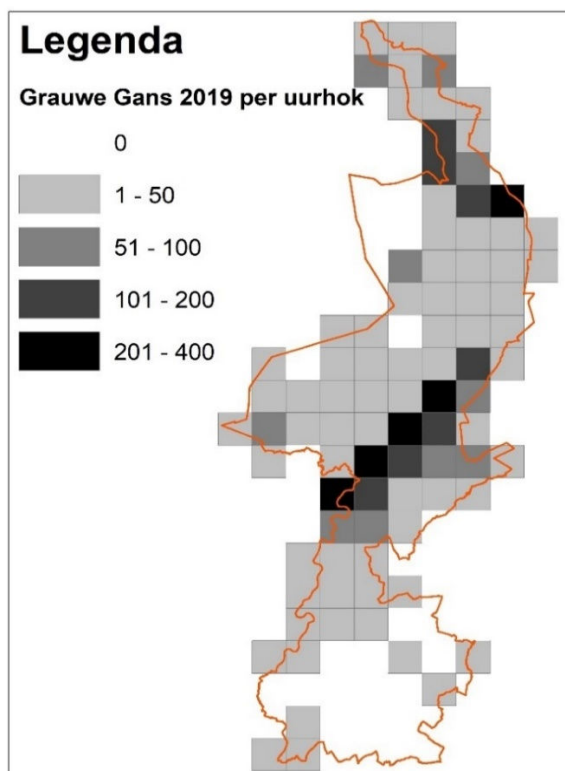
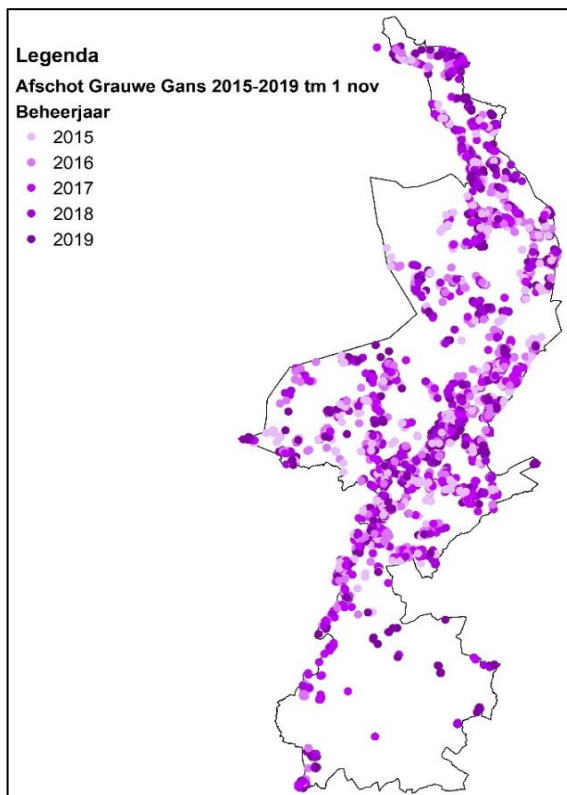
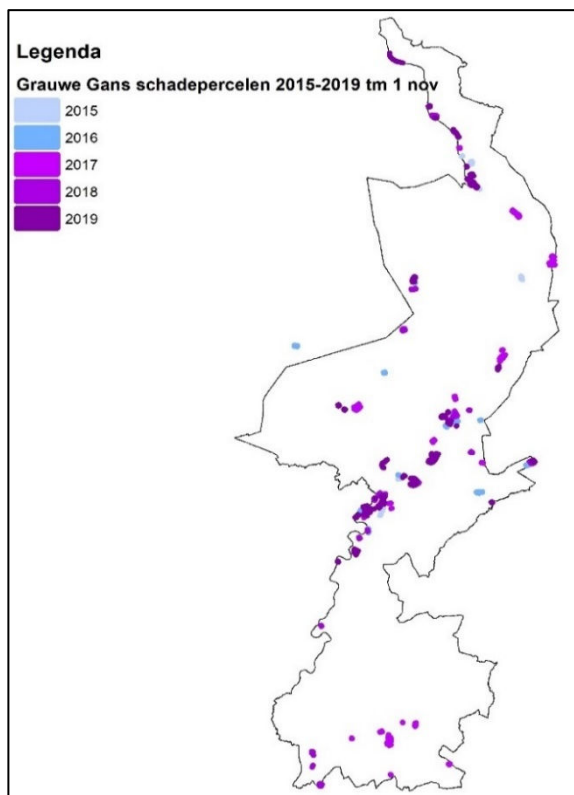
WBE Meerlose Baan	425	951
WBE Moorveld	7	23
WBE Oude Graaf	0	13
WBE Roerstreek *	792	187
WBE Savelsbos	102	42
WBE Sevenum	65	47
WBE St. Hubertus Meijel	64	43
WBE St. Hubertus Venray	149	814
WBE Susteren/Graetheide	26	20
WBE Swentibold	4	8
WBE Venray	79	103
WBE Voerendaal e.o.	1	0
WBE Waterbloem *	415	588
<b>Totaal</b>	<b>7982</b>	<b>15517</b>

\* = WBE's in Maasplassengebied

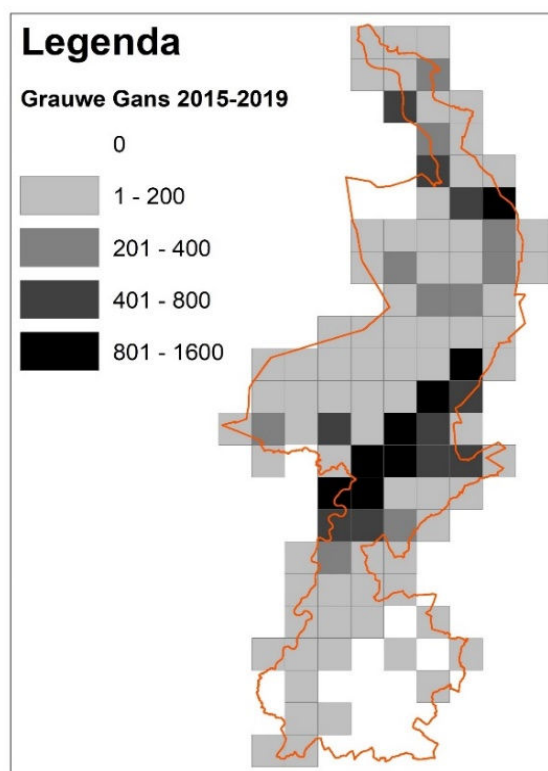
In het Faunabeheerplan staat de verplichting opgenomen de minimale voorjaarsstand van 2500 dieren in het Maasplassengebied (WBE's aangeduid met \*) te waarborgen, dit wordt middels een voorjaarstelling gecontroleerd.

<b>Voorjaarstellingen Limburg</b>	<b>2014</b>	<b>2015</b>	<b>2016</b>	<b>2017</b>	<b>2018</b>	<b>2019</b>
<b>Geheel Limburg</b>	<b>10457</b>	<b>9789</b>	<b>10018</b>	<b>9865</b>	<b>8367</b>	<b>7982</b>
<b>Midzomertelling Limburg</b>	<b>2014</b>	<b>2015</b>	<b>2016</b>	<b>2017</b>	<b>2018</b>	<b>2019</b>
<b>Regio Noord</b>	<b>6270</b>	<b>6571</b>	<b>6392</b>	<b>7538</b>	<b>6998</b>	<b>7710</b>
<b>Regio Midden</b>	<b>10238</b>	<b>11903</b>	<b>8795</b>	<b>7588</b>	<b>8498</b>	<b>6974</b>
<b>Regio Zuid</b>	<b>586</b>	<b>251</b>	<b>665</b>	<b>453</b>	<b>514</b>	<b>833</b>
<b>Totaal</b>	<b>17094</b>	<b>18725</b>	<b>15852</b>	<b>15579</b>	<b>16010</b>	<b>15517</b>

○ **Kaarten**



Aantal gedode dieren per 5km hok  
1 jan 2019 – 31 dec 2019 (Bron: FBE Limburg).



Aantal gedode dieren per 5km hok  
1 jan 2015 – 31 dec 2019 (Bron: FBE Limburg).

### 3. Brandgans

#### o **Aantal Doorgeschreven Ontheffingen**

Er zijn in dit rapportagejaar 17 ontheffingen 2015-02-3 doorgeschreven in verband met Brandganzen. Dit rapportagejaar is er geen aanvraag voor gebruik van de ontheffing 2015-02-2 ingediend en dus ook niet toegekend.

#### o **Aantal Gedode Dieren**

##### Rapportage Ontheffinggebruik Brandgans 2019

Toestemminghouder	Gedood
WBE Bergen	307
WBE Graafschap Kessel	25
WBE Land van Horne	1
WBE Maas en Niers	5
WBE Meerlose Baan	8
WBE St. Hubertus Venray	6
<b>Totaal 5</b>	<b>352</b>

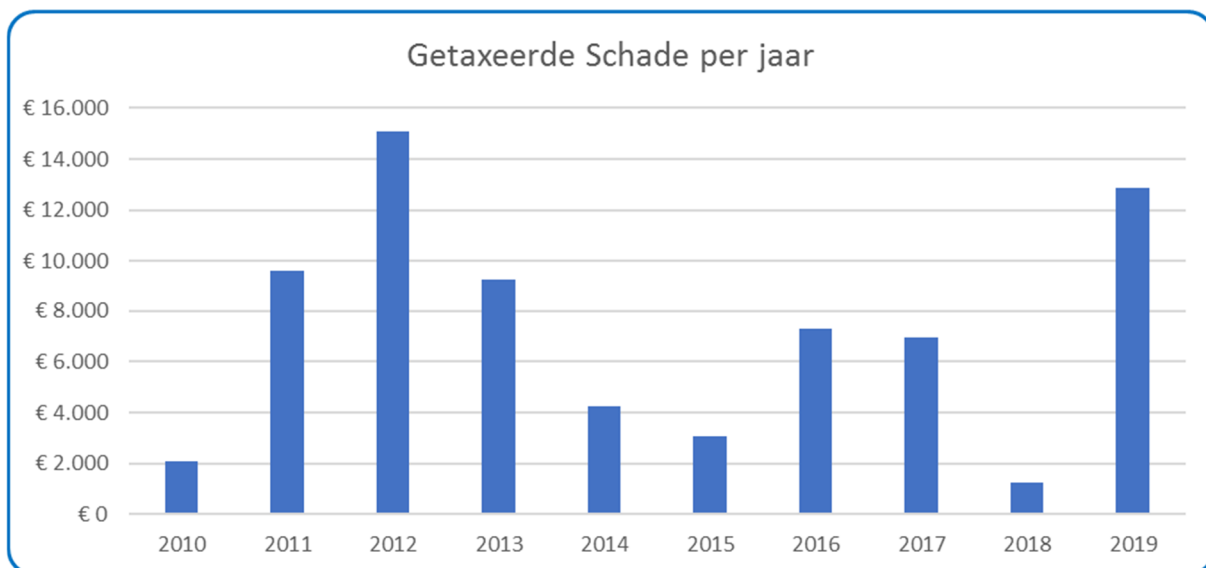
#### Overzicht

Aantal gedode dieren	Noord-Limburg	Midden-Limburg	Zuid-Limburg	Totaal
<b>2014</b>	6	19	0	<b>25</b>
<b>2015</b>	147	12	0	<b>159</b>
<b>2016</b>	29	16	0	<b>45</b>
<b>2017</b>	133	35	0	<b>168</b>
<b>2018</b>	241	77	0	<b>318</b>
<b>2019</b>	351	1	0	<b>352</b>

#### o **Getaxeerde gewasschade**

Diersoort										
Brandgans										
Schadebedrag										
Gewas	2010	2011	2012	2013	2014	2015	2016	2017	2018	2019
Cichorei						€ 462				
Grasland, blijvend	€ 714	€ 9.608	€ 8.194	€ 7.306	€ 4.257	€ 2.622	€ 7.283	€ 6.981	€ 1.242	€ 11.500
Grasland, nieuw ingezaaid	€ 1.354		€ 6.622							€ 1.350
Sperzie- / stamslaboon				€ 1.969						
Wintergraan			€ 285							
<b>Eindtotaal</b>	<b>€ 2.068</b>	<b>€ 9.608</b>	<b>€ 15.101</b>	<b>€ 9.275</b>	<b>€ 4.257</b>	<b>€ 3.084</b>	<b>€ 7.283</b>	<b>€ 6.981</b>	<b>€ 1.242</b>	<b>€ 12.850</b>

*Getaxeerde Gewasschade Brandgans in Limburg 2000-2019 (Bron: BIJ12 / Faunafonds\*)*



*Getaxeerde Gewasschade Brandgans in Limburg 2000-2019 (Bron: BIJ12 / Faunafonds\*)*

○ **Telgegevens**

**Voorjaarstellingen  
Limburg**

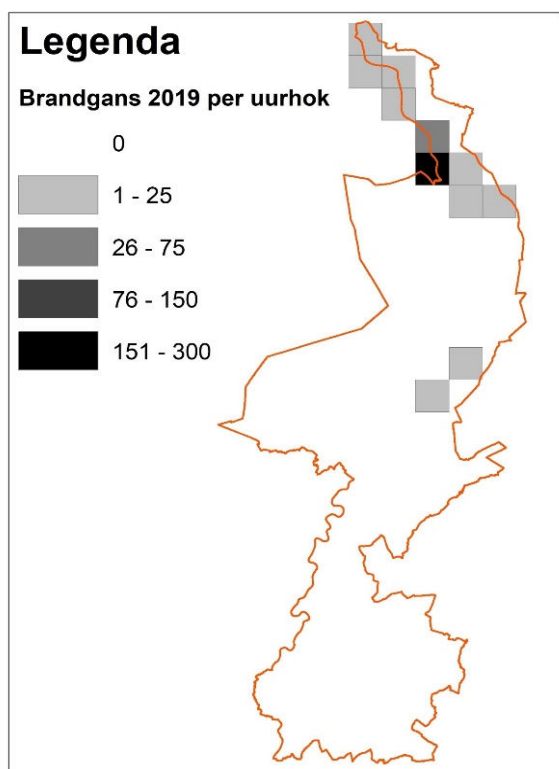
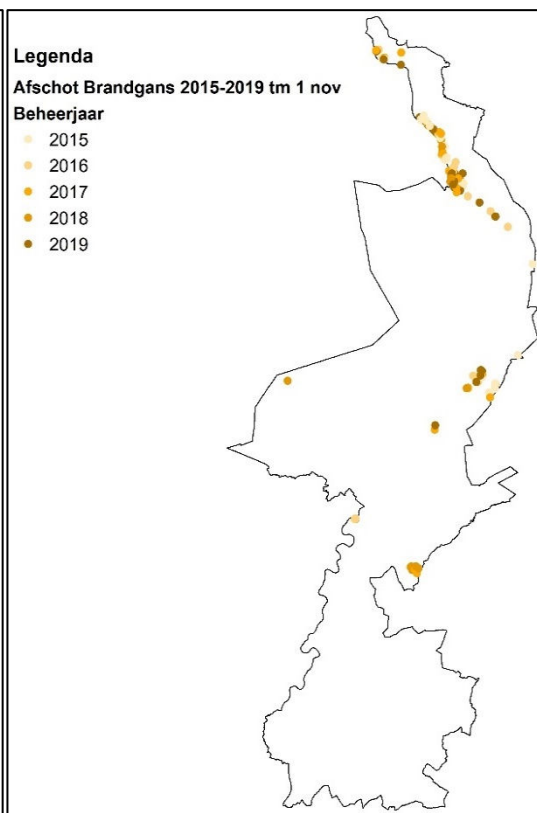
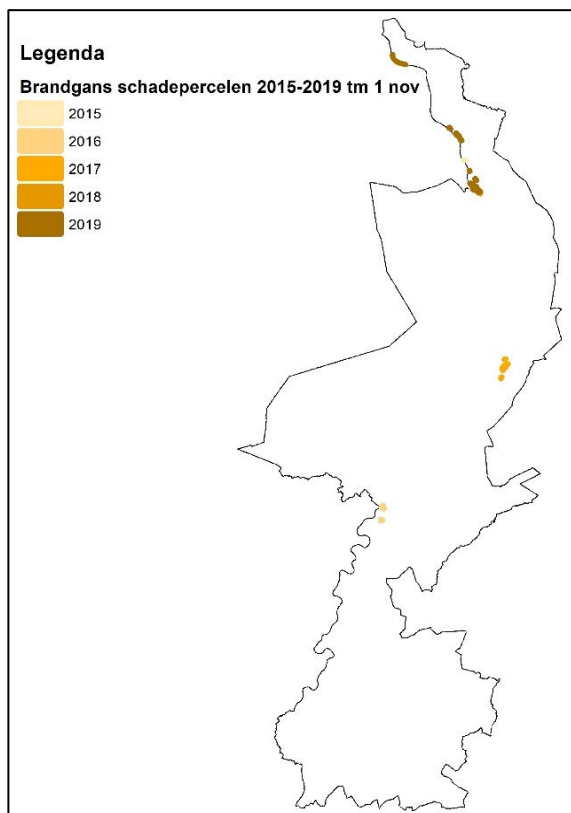
	2014	2015	2016	2017	2018	2019
<b>Geheel Limburg</b>	348	598	1382	2595	617	1265

**Midzomertelling  
Limburg**

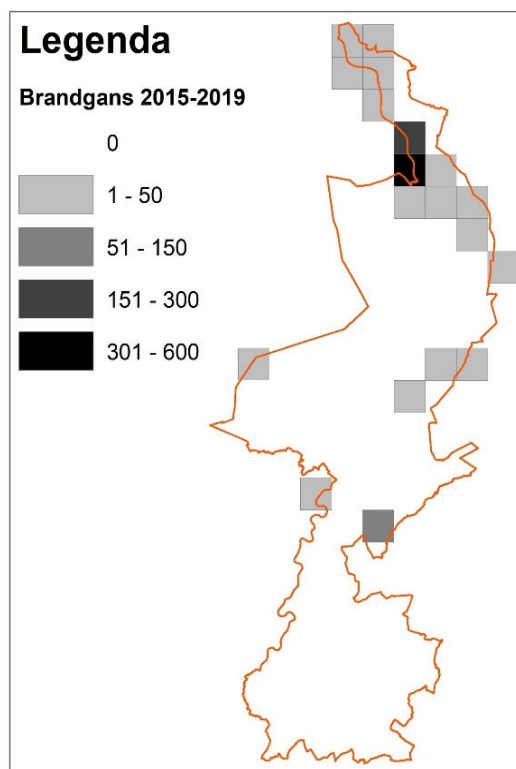
	2014	2015	2016	2017	2018	2019
<b>Regio Noord</b>	465	884	847	826	749	969
<b>Regio Midden</b>	47	239	114	241	55	153
<b>Regio Zuid</b>	0	17	0	2	6	2
<b>Totaal</b>	512	1140	961	1069	810	1124



○ **Kaarten**



Aantal gedode dieren per 5km hok  
1 jan 2019 – 31 dec 2019 (Bron: FBE Limburg).



Aantal gedode dieren per 5km hok  
1 jan 2015 – 31 dec 2019 (Bron: FBE Limburg).

#### 4. Kauw

- **Aantal Doorgeschreven Ontheffingen**

Er zijn in dit rapportagejaar 5 ontheffingen 2015-07 doorgeschreven in 2 WBE's in verband met Kauwen.

- **Aantal Gedode Dieren**

**Rapportage Ontheffinggebruik Kauw 2019**

Toestemminghouder	Aantal	Aantal gedode dieren
WBE Everlose Beek	2	4
WBE Sevenum	3	949
<b>Totaal 5</b>		<b>953</b>

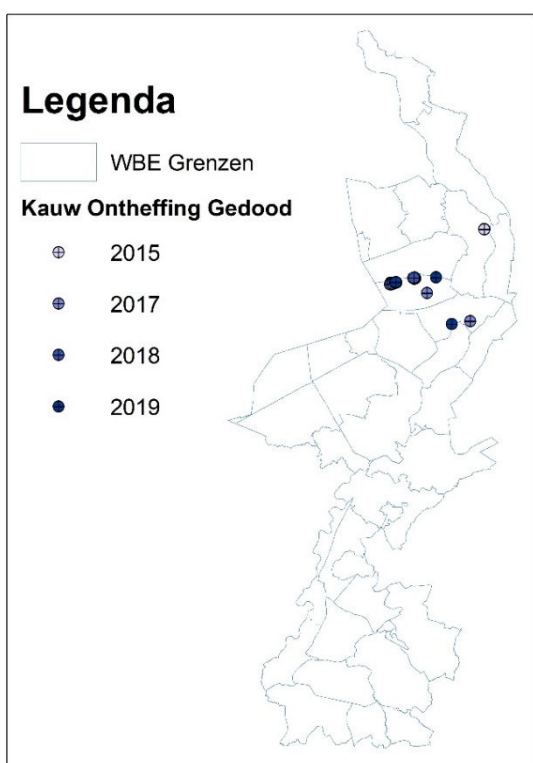
**Overzicht**

Aantal gedode dieren	Noord-Limburg	Midden-Limburg	Zuid-Limburg	Totaal
<b>2014</b>	0	0	0	<b>0</b>
<b>2015</b>	870	0	0	<b>870</b>
<b>2016</b>	658	0	0	<b>658</b>
<b>2017</b>	1405	0	0	<b>1405</b>
<b>2018</b>	781	0	0	<b>781</b>
<b>2019</b>	953	0	0	<b>953</b>

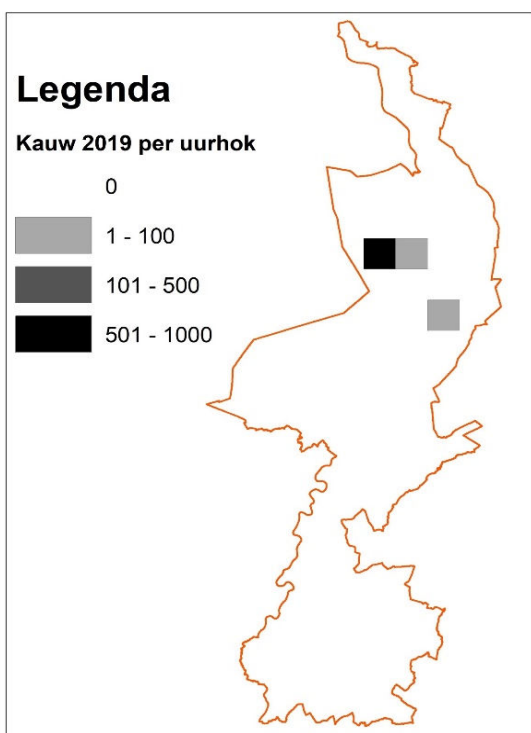
- **Telgegevens**

Regio	2014	2015	2016	2017	2018	2019
Noord-Limburg	6135	8107	6180	5165	5481	5644
Midden-Limburg	5465	5562	4400	4671	4703	4674
Zuid-Limburg	1532	1614	1390	1700	1713	1791
<b>Totaal</b>	<b>13132</b>	<b>15283</b>	<b>11970</b>	<b>11536</b>	<b>11897</b>	<b>12109</b>

○ **Kaarten**

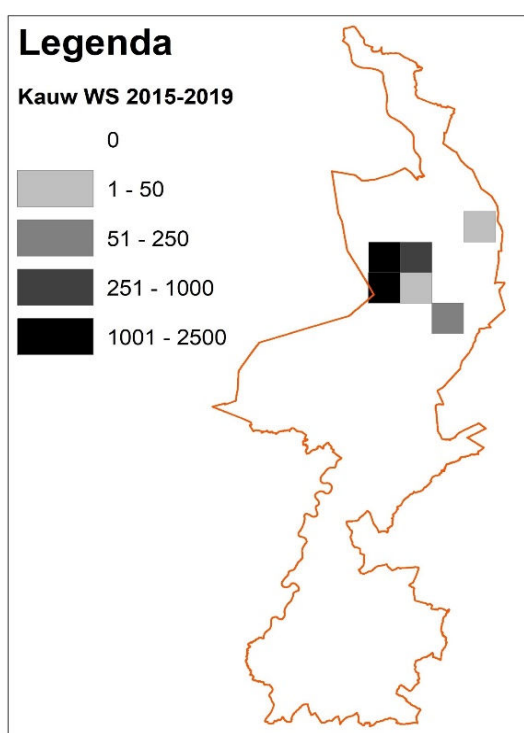


*Locaties waar Kauwen zijn gedood in Limburg tussen 1 januari 2015 en 31 december 2019 in het kader van de ontheffing Kauw Vangkooi (bron: FBE Limburg).*



*Aantal gedode dieren per 5km hok  
1 jan 2019 – 31 dec 2019 (Bron: FBE Limburg).*

Faunabeheereenheid Limburg



*Aantal gedode dieren per 5km hok  
1 jan 2015 – 31 dec 2019 (Bron: FBE Limburg).*

- 21 -

Jaarrapportage 2019 conform Artikel 3.12 Wnb

*Het werk van de Faunabeheereenheid komt tot stand met behulp van subsidies van de provincie Limburg*

provincie limburg



## 5. Roek

### ○ Aantal Doorgeschreven Ontheffingen

Er zijn in dit rapportagejaar 8 ontheffingen 2015-08 doorgeschreven binnen 5 WBE's in verband met Roeken.

De ontheffing 2015-08 (N-Limburg max. 25; M-Limburg max. 50; Z-Limburg max. 150) is het gehele jaar geldig met uitzondering van de broedperiode, dan mag de ontheffing niet gebruikt worden in een straal van 500 meter rondom een kolonie. De broedperiode loopt van 1 februari tot medio mei/juni, exacte datum wordt jaarlijks bepaald door de provincie.

### ○ Aantal Gedode Dieren

#### Rapportage Ontheffinggebruik Roek 2019

Toestemminghouder	Gedood
WBE Beekdal	2
WBE Geuldal	26
WBE Savelsbos	146
WBE Susteren/Graetheide	13
WBE Swentibold	2
<b>Totaal</b>	<b>189</b>

#### Overzicht

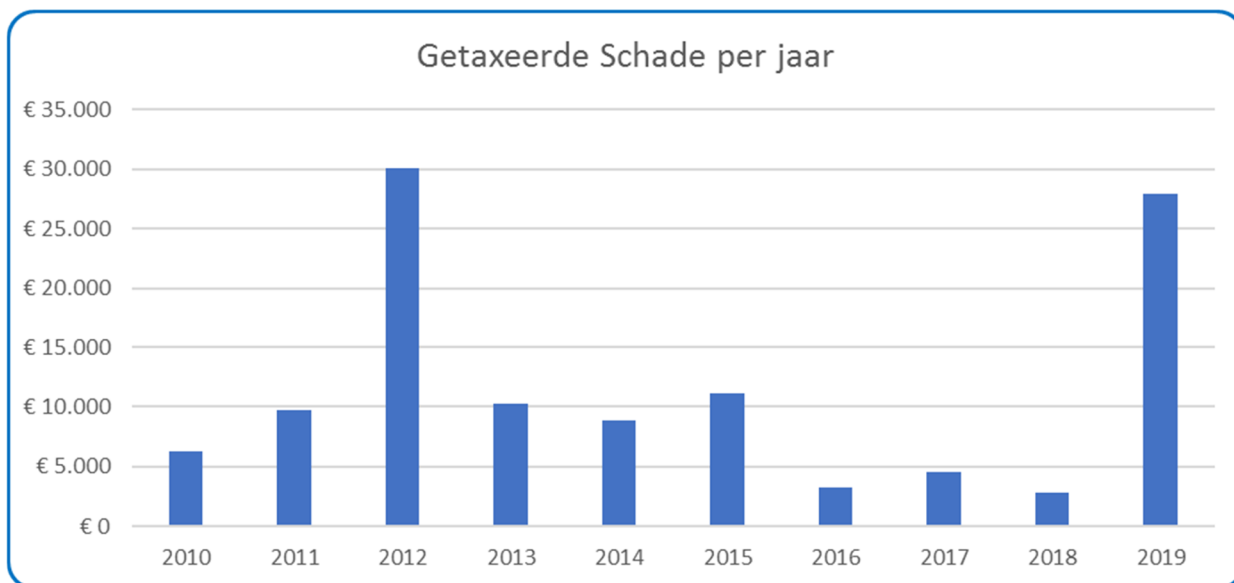
Aantal gedode dieren	Noord-Limburg	Midden-Limburg	Zuid-Limburg	Totaal
2014	0	12	161	173
2015	0	27	66	93
2016	0	17	0	17
2017	0	14	11	25
2018	0	29	100	129
2019	0	0	189	189

### ○ Getaxeerde gewasschade

Diersoort										
Roek										
Schadebedrag										
Gewas	2010	2011	2012	2013	2014	2015	2016	2017	2018	2019
Aardappel			€ 130							€ 1.183
Appel			€ 13.650	€ 1.849	€ 3.578	€ 974	€ 1.452	€ 179	€ 1.299	€ 3.453
Appels en peren	€ 572	€ 4.215		€ 829						
Asperge										
Bloemkool			€ 3.861							€ 19.205
Boonkwekerij										
Courgette										
Erwten								€ 1.935		
Groenten	€ 2.967									
Kers										
Kool		€ 1.866								
Mais snijmais			€ 1.257	€ 3.437	€ 1.189			€ 70		
Overig		€ 2.932								
Peer			€ 8.905	€ 3.423	€ 4.149	€ 5.442	€ 1.863	€ 393	€ 654	€ 4.141
Wintergraan		€ 713	€ 2.285	€ 152		€ 4.670		€ 1.949		

Zomergraan	€ 2.732			€ 578						
<b>Eindtotaal</b>	<b>€ 6.271</b>	<b>€ 9.726</b>	<b>€ 30.088</b>	<b>€ 10.268</b>	<b>€ 8.916</b>	<b>€ 11.086</b>	<b>€ 3.315</b>	<b>€ 4.526</b>	<b>€ 1.953</b>	<b>€ 27.982</b>

Getaxeerde gewasschade Roek in Limburg 2000-2019 (Bron: BIJ12 / Faunafonds\*)



Getaxeerde gewasschade Roek in Limburg 2000-2019 (Bron: BIJ12 / Faunafonds\*)

#### ○ **Telgegevens**

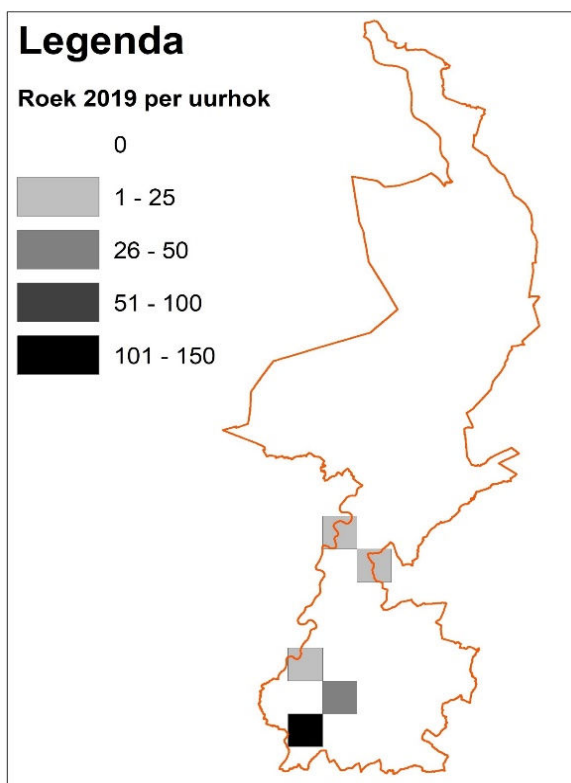
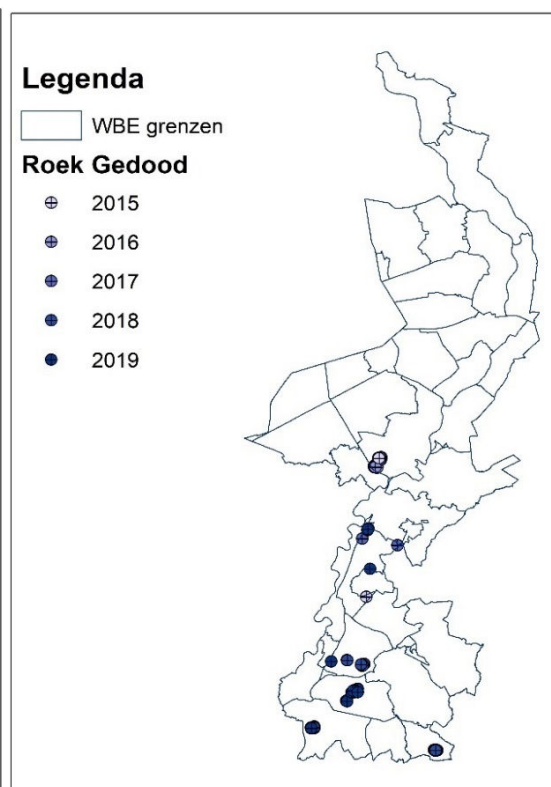
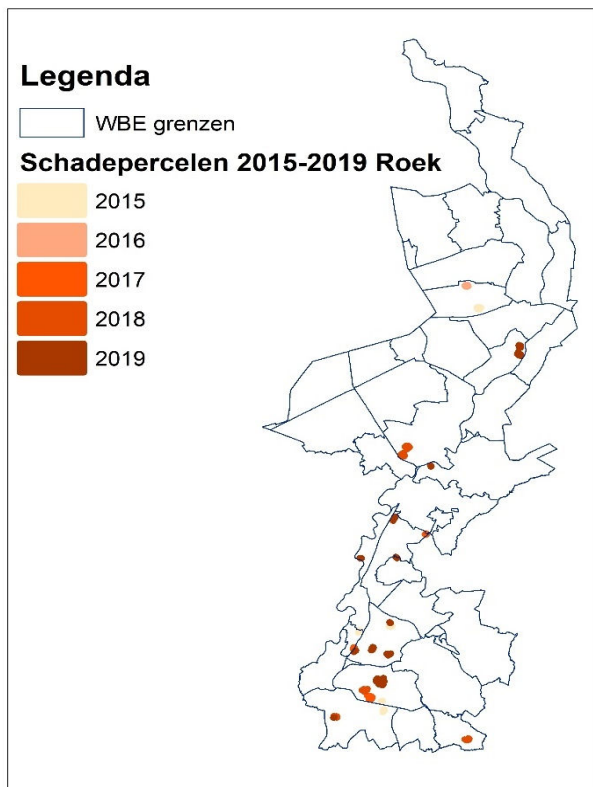
##### Aantal Roeken in kolonies

Regio	2013	2014	2015	2016	2017	2018	2019
Noord	221	300	168	180	198	245	264
Midden	53	0	23	77	0	27	360
Zuid	3.752	1.537	1.758	1.151	1.330	844	1469
<b>Totaal</b>	<b>4.026</b>	<b>1.837</b>	<b>1.949</b>	<b>1.408</b>	<b>1.528</b>	<b>1.116</b>	<b>2.093</b>

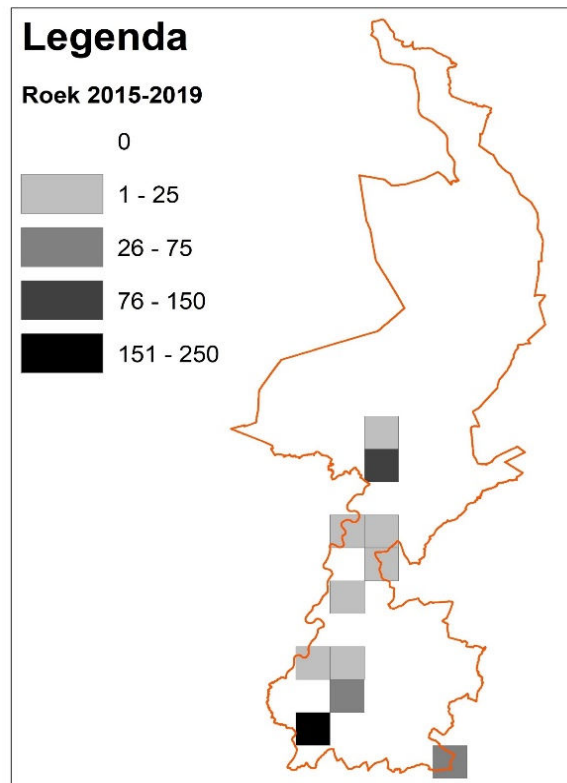
##### Aantal Roeken totaal

Regio	2013	2014	2015	2016	2017	2018	2019
Noord	301	357	178	38	97	33	56
Midden	760	250	559	534	315	357	537
Zuid	6.002	3.643	3.412	2.500	2.740	2.806	1979
<b>Totaal</b>	<b>7.063</b>	<b>4.250</b>	<b>4.149</b>	<b>3.072</b>	<b>3.152</b>	<b>3.196</b>	<b>2.572</b>

○ **Kaarten**



Aantal gedode dieren per 5km hok  
1 jan 2019 – 31 dec 2019 (Bron: FBE Limburg).



Aantal gedode dieren per 5km hok  
1 jan 2015 – 31 dec 2019 (Bron: FBE Limburg).

## 6. Zwarte Kraai

### ○ *Aantal Doorgeschreven Ontheffingen*

Er zijn dit rapportagejaar 9 ontheffingen 2015-9 in 4 WBE's doorgeschreven in verband Zwarte Kraaien. De ontheffing vangkooi mag alleen worden gebruikt op percelen waar er door Zwarte kraaien belangrijke schade aan gewassen dreigt of veroorzaakt wordt of maximaal 100 meter daarbuiten.

### ○ *Aantal Gedode Dieren*

#### Rapportage Ontheffinggebruik Zwarte kraai 2019

<b>Toestemminghouder</b>	<b>Aantal gedode dieren</b>
WBE Everlose Beek	0
WBE Geuldal	0
WBE Sevenum	14
WBE St. Hubertus Venray	0
<b>Totaal</b>	<b>14</b>

#### Overzicht

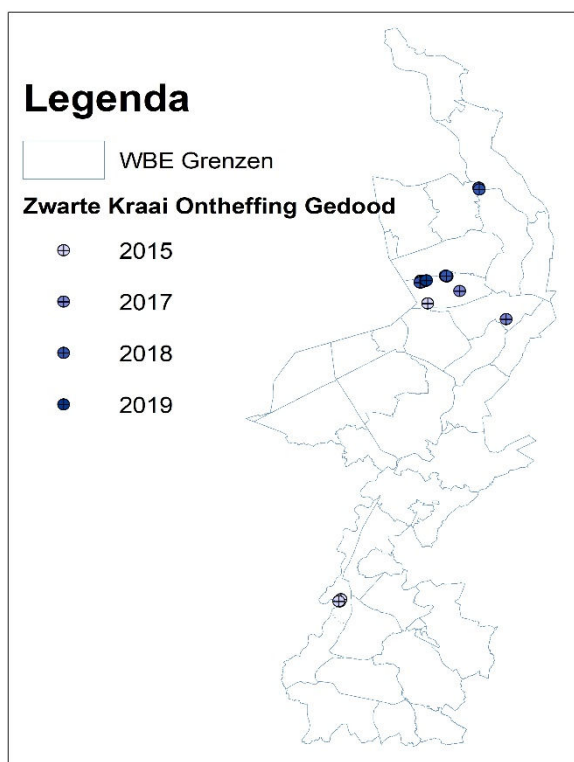
<b>Aantal gedode dieren</b>	<b>2014</b>	<b>2015</b>	<b>2016</b>	<b>2017</b>	<b>2018</b>	<b>2019</b>
Noord- & Midden-Limburg	0	115	188	182	96	14
Zuid-Limburg	0	0	0	0	0	0

### ○ *Telgegevens*

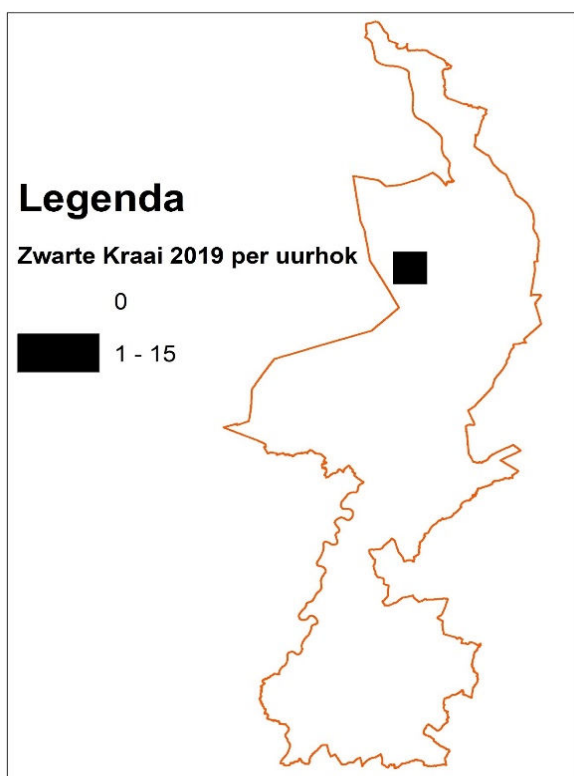
<b>Regio</b>	<b>2014</b>	<b>2015</b>	<b>2016</b>	<b>2017</b>	<b>2018</b>	<b>2019</b>
Noord-Limburg	6135	4943	4308	4235	3750	3513
Midden-Limburg	5465	6040	5759	5131	4825	4479
Zuid-Limburg	1532	4071	3467	3494	3906	3677
<b>Totaal</b>	<b>13132</b>	<b>15054</b>	<b>13534</b>	<b>12860</b>	<b>12481</b>	<b>11669</b>



○ **Kaarten**

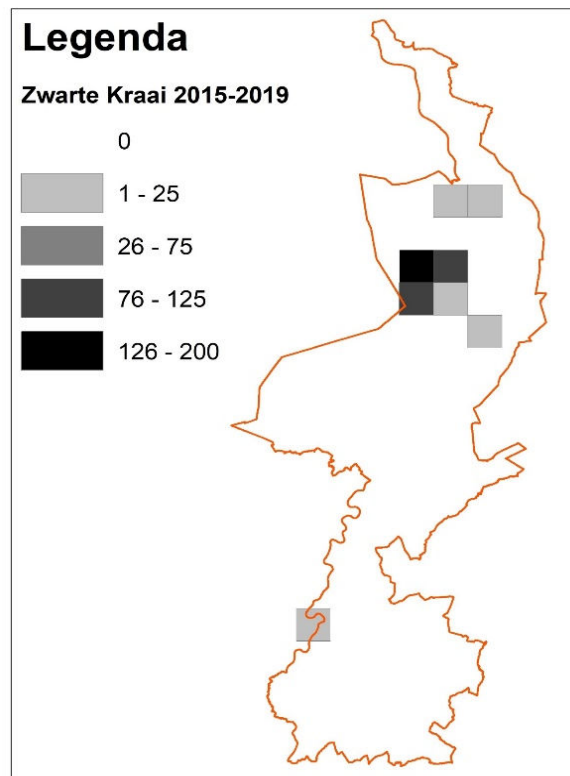


*Locaties waar Zwarte Kraaien zijn gedood in Limburg tussen 1 januari 2015 en 31 december 2019 in het kader van de ontheffing Zwarte Kraai Vangkooi (bron: FBE Limburg).*



*Aantal gedode dieren per 5km hok  
1 jan 2019 –31 dec 2019 (Bron: FBE Limburg).*

*Faunabeheereenheid Limburg*



*Aantal gedode dieren per 5km hok  
1 jan 2015 –31 dec 2019 (Bron: FBE Limburg).*

- 26 -

*Jaarrapportage 2019 conform Artikel 3.12 Wnb*

*Het werk van de Faunabeheereenheid komt tot stand met behulp van subsidies van de provincie Limburg*

provincie limburg



## 7. Spreeuw

### ○ **Aantal Doorgeschreven Ontheffingen**

Er zijn in dit rapportagejaar 3 ontheffingen 2015-10 in 1 WBE doorgeschreven in verband met Spreeuwen. Deze ontheffing mag uitsluitend gebruikt worden ter voorkoming of bestrijding van schade in de teelt van klein-fruit zoals blauwe bessen, kersen, bramen of frambozen. In het kader van schadepreventie bij blauwe bessen teelt worden sinds enkel jaren als alternatief voor afschot groepen Spreeuwen middels lokspreeuwen gevangen in een vangkooi, geringd, en dan 30 kilometer zuidelijker weer losgelaten. Door het trek instinct keren zij niet terug naar de Blauwe bessen teelten.

Er zijn dit rapportagejaar 9 ontheffingen 2013-02-1 aan 8 relaties doorgeschreven in verband met het vangen en verplaatsen van Spreeuwen. De ontheffing 2013-02-1 mag uitsluitend gebruikt worden voor het vangen en bemachtigen van Spreeuwen met behulp van vangkooien, al dan niet voorzien van lokvogels, ter voorkoming van belangrijke schade bij de teelt van blauwe bessen.

Er is dit rapportagejaar geen ontheffing 2018-02 doorgeschreven in verband met het onttrekken van nestjonge Spreeuwen uit de natuur. Deze ontheffing mag alleen worden ingezet in combinatie met de ontheffing Vangen en Verplaatsen van Spreeuwen.

Als pilot zijn met de ontheffing een aantal nestkasten opgehangen, hierin kwamen nesten van Spreeuwen waarvan de jongen geringd konden worden. Na een verdere opkweek in gevangenschap zouden deze dieren die niet aan vrijheid gewend waren mogelijk als lokspreeuwen kunnen worden ingezet voor het project Vangen & Verplaatsen. Er zijn van deze groep echter nog geen dieren ingezet in het project als lokspreeuw, in een volgende fase mogelijk wel als de geringde jongen verder met de hand kunnen worden opgevoed totdat ze vlieg-vlug zijn.

### ○ **Aantal Gedode Dieren**

#### Rapportage Ontheffinggebruik 2015-10 Spreeuw Gedood 2019

Toestemminghouder	Gedood
WBE Land van Horne	7
<b>Totaal</b>	<b>7</b>

#### Overzicht

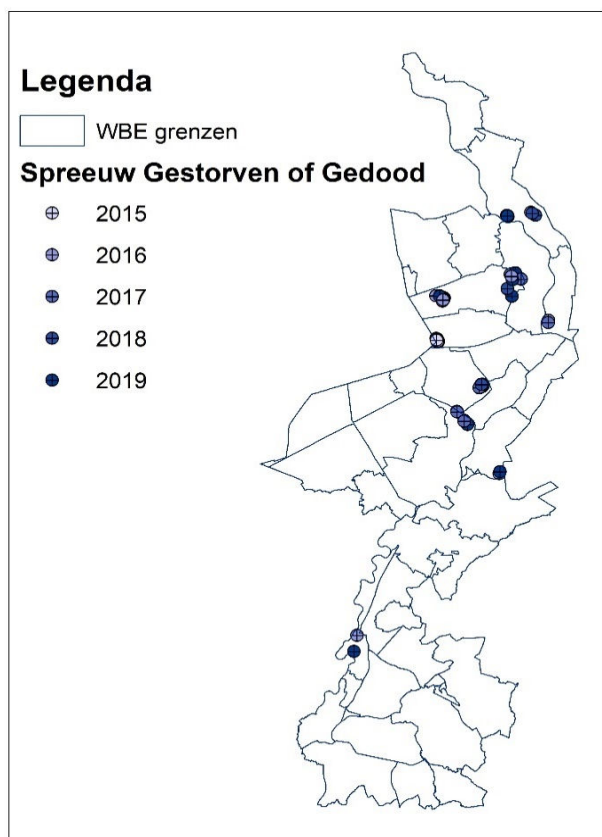
Overzicht	2014	2015	2016	2017	2018	2019
Aantal Gedode Dieren	217	788	137	201	30	7

#### Rapportage Ontheffinggebruik Spreeuw Vangen & Verplaatsen 2019

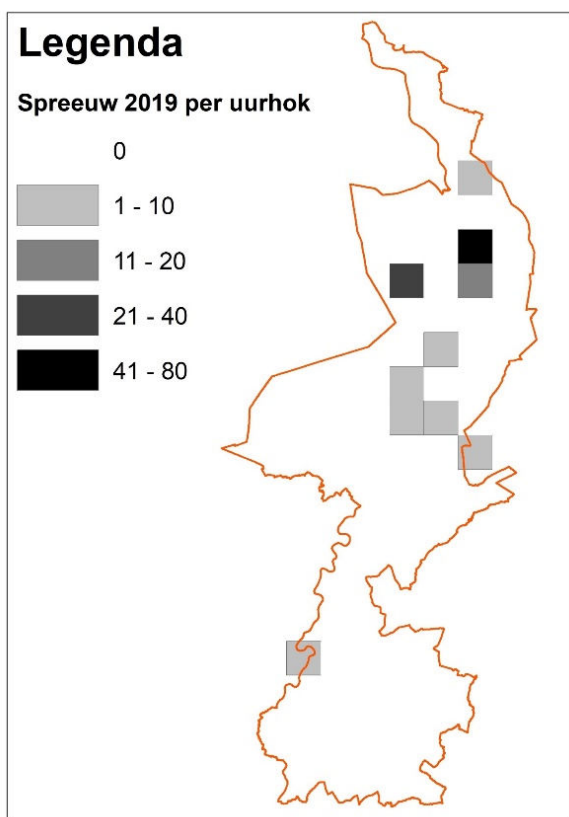
Toestemminghouder	Verplaatst
Relatie 1	64
Relatie 2	0
Relatie 3	999
Relatie 4	14
Relatie 5	111
Relatie 6	4
Relatie 7	0
Relatie 8	222

	2010	2011	2012	2013	2014	2015	2016	2017	2018	2019
Machtigingen	3	3	5	12	12	9	11	17	8	9
Gevangen dieren	103	478	769	445	1.229	901	2053	846	693	1414
Gestorven dieren	16	44	52	26	92	51	134	117	77	145
% Gestorven / Gevangen	16%	9%	7%	6%	7%	7%	6%	14%	11%	10%

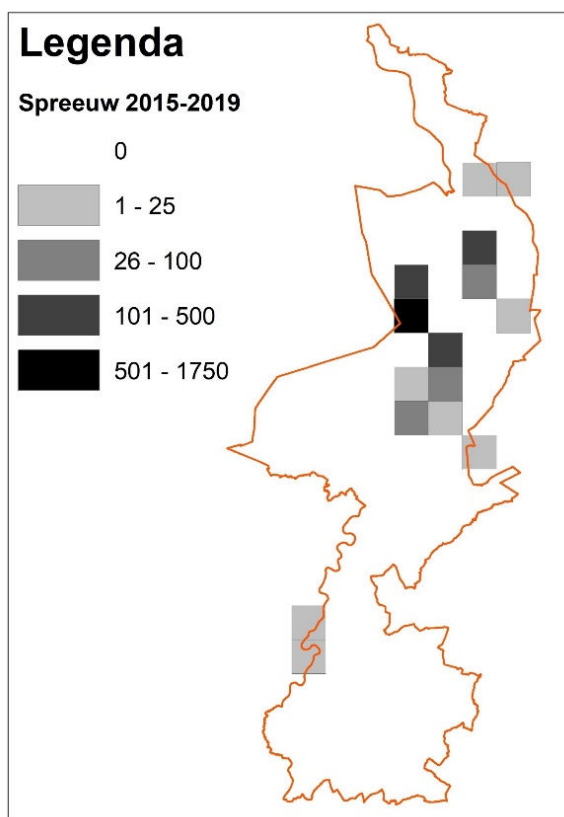
### ○ Kaarten



Locaties waar Spreeuwen zijn gedood of na vangst zijn gestorven in het kader van een ontheffing in Limburg tussen 2015-2019 (bron: FBE Limburg).



Aantal gestorven of gedode dieren per 5km hok  
1 jan 2019 –31 dec 2019 (Bron: FBE Limburg).



Aantal gestorven of gedode dieren per 5km hok  
1 jan 2015 –31 dec 2019 (Bron: FBE Limburg).

## 8. Wild Zwijn

In Limburg zijn twee verschillende situaties voor wat betreft het beheer van Wilde Zwijnen aan de orde: beheer in leefgebieden en beheer daarbuiten. Er is een 1.900 ha. groot leefgebied in de Meinweg, waar een door middel van populatiebeheer op grond van een door GS goedgekeurd Reguleringsplan een Voorjaarsstand van 60 dieren wordt nagestreefd.

In 2012 is tevens het gebied Meerlebroek (200 hectare) ingericht en opgeleverd als leefgebied, hier vindt nog geen populatiebeheer plaats. De rest van Limburg is geen leefgebied, alle dieren die gesignaleerd worden kunnen overdag worden geschoten, al dan niet aanvullend met Kunstlicht / Restlicht / Nachtzicht / Warmtebeeld ('s nachts) of 1:1 Drukjacht (overdag).

Na ieder afschot dient bloedafname plaats te vinden, en soms ook weefsel voor laboratoriumonderzoek in het kader van de Landelijke Monitoring Besmettelijke Veeziekten. Geschoten en dood gevonden Wilde Zwijnen dienen daarom ter keuring te worden getoond aan de coördinator hiervoor binnen de provincie Limburg. Binnen 8 uur dient hij in kennis te worden gesteld en binnen 24 uur vindt dan de keuring plaats.

Meerdere WBE's hebben op voorhand alle benodigde ontheffingen doorgeschreven gekregen, hoewel nog niet in alle WBE's de Wilde Zwijnen zijn waargenomen. Hierdoor is onmiddellijk optreden mogelijk, zodra er een dier gesignaleerd wordt.

### 8.a Wild Zwijn: Basisontheffing Buiten Leefgebieden

Bij de ontheffing 2015-11 geldt dat het gebruik van lokvoer zich dient te beperken tot maximaal 0,5 kg per afschotplek per dag met een maximum van 175 kg per 100 ha. per jaar.

### 8.b Wild Zwijn: Ontheffing Gecoördineerd beheer Buiten Leefgebieden

#### o Aantal Doorgeschreven Ontheffingen

#### Rapportage Ontheffinggebruik Wild Zwijn Buiten Leefgebieden 2019

Toestemminghouder	ID-prv Onth. nr.	Aanvang	Einde
WBE Annendaal	2015-12	5-11-2015	5-7-2020
WBE Arcen en Velden	2015-12	5-11-2015	5-7-2020
WBE Beekdal	2015-12	5-11-2015	5-7-2020
WBE Beesel-Reuver-Swalmen	2015-12	5-11-2015	5-7-2020
WBE Bergen	2015-12	5-11-2015	5-7-2020
WBE Brunssum. Heide & Schinv.Bossen	2015-12	5-11-2015	5-7-2020
WBE Eendracht	2015-12	5-11-2015	5-7-2020
WBE Everlose Beek	2015-12	5-11-2015	5-7-2020
WBE Geuldal	2015-12	5-11-2015	5-7-2020
WBE Graafschap Kessel-Baarlo	2015-12	5-11-2015	5-7-2020
WBE Grenskant	2015-12	5-11-2015	5-7-2020
WBE Grensland Vaals	2015-12	5-11-2015	5-7-2020
WBE Groote Peel	2015-12	5-11-2015	5-7-2020
WBE Heidse Peel (Li)	2015-12	5-11-2015	5-7-2020
WBE Helden	2015-12	5-11-2015	5-7-2020
WBE Heuvelland	2015-12	5-11-2015	5-7-2020
WBE Hondskerk	2015-12	5-11-2015	5-7-2020

WBE Hunsel	2015-12	5-11-2015	5-7-2020
WBE Land van Horne	2015-12	5-11-2015	5-7-2020
WBE Maas en Niers	2015-12	5-11-2015	5-7-2020
WBE Maasterras	2015-12	5-11-2015	5-7-2020
WBE Maasvallei	2015-12	5-11-2015	5-7-2020
WBE Meerlose Baan	2015-12	5-11-2015	5-7-2020
WBE Moorveld	2015-12	5-11-2015	5-7-2020
WBE Oude Graaf	2015-12	5-11-2015	5-7-2020
WBE Roerstreek	2015-12	5-11-2015	5-7-2020
WBE Savelsbos	2015-12	5-11-2015	5-7-2020
WBE St. Hubertus Meijel	2015-12	5-11-2015	5-7-2020
WBE St. Hubertus Venray	2015-12	5-11-2015	5-7-2020
WBE Susteren/Graetheide	2015-12	5-11-2015	5-7-2020
WBE Swentibold	2015-12	5-11-2015	5-7-2020
WBE Venray	2015-12	5-11-2015	5-7-2020
WBE Voerendaal	2015-12	5-11-2015	5-7-2020
WBE Waterbloem	2015-12	5-11-2015	5-7-2020

**Totaal** **34**

○ **Aantal Gedode Dieren / Aantal Aanrijdingen / Overige Doodsoorzaken**

WBE 2019 Gedood	Aantal	WBE 2019 Verkeer	Aantal
WBE Annendaal	91	WBE Annendaal	3
WBE Beekdal	44	WBE Beekdal	5
WBE Bergen	1	WBE Beesel Reuver Swalmen	2
WBE Beesel Reuver Swalmen	117	WBE Geuldal	6
WBE Bruns.Heide Sch.Bossen	4	WBE Grenskant	4
WBE Eendracht	12	WBE Grensland Vaals	6
WBE Geuldal	109	WBE Groote Peel	5
WBE Grenskant	97	WBE Land van Horne	8
WBE Grensland Vaals	132	WBE Maasvallei	2
WBE Groote Peel	37	WBE Oude Graaf	8
WBE Heidse Peel	11	WBE Savelsbos	4
WBE Helden	2	WBE BHSB	3
WBE Heuvelland	52	WBE St.Hubertus Venray	2
WBE Hunsel	3	WBE Susteren Graetheide	3
WBE Land van Horne	24	WBE Voerendaal	3
WBE Maas en Niers	13	WBE Waterbloem	5
WBE Maasterras	38		
WBE Maasvallei	13	<b>Totaal Aanrijding</b>	<b>68</b>
WBE Oude Graaf	44		
WBE Roerstreek	97	<b>WBE 2019 Overige oorzaken</b>	<b>Aantal</b>
WBE Savelsbos	29	WBE Beekdal	4

WBE Sevenum	1	WBE Beesel Reuver Swalmen	1
WBE St. Hubertus Meijel	10	WBE Bruns.Heide Sch.Bossen	2
WBE St Hubertus Venray	8	WBE Geuldal	2
WBE Susteren Graetheide	40	WBE Grensland Vaals	1
WBE Voerendaal	19	WBE Land van Horne	1
WBE Waterbloem	94	WBE Maasterras	1
<b>Totaal Gedood</b>	<b>1.142</b>	<b>Totaal Overige Oorzaken</b>	<b>16</b>

Er is voor het gebruik van de kunstlicht ontheffing door de gebruikers geen aparte rapportage verplicht naast de Rapportage aan de Provinciale Coördinator.

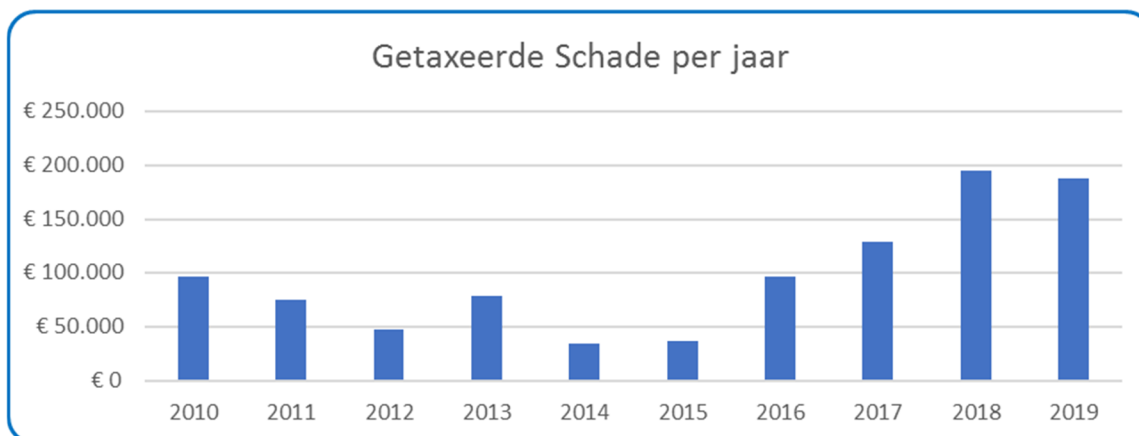
<b>Overzicht</b>	<b>2014</b>	<b>2015</b>	<b>2016</b>	<b>2017</b>	<b>2018</b>	<b>2019</b>
<i>Aantal Gedode Dieren</i>	382	521	621	841	1095	1142
<i>Aantal aanrijdingen</i>	34	45	50	58	71	68
<i>Dood gevonden / Overige oorzaken</i>	13	4	13	14	8	16
<b>Totaal</b>	<b>429</b>	<b>570</b>	<b>684</b>	<b>913</b>	<b>1.174</b>	<b>1.226</b>

#### ○ **Getaxeerde gewasschade**

<b>Diersoort</b>										
<b>Wild Zwijn</b>										
<b>Schadebedrag</b>										
<b>Gewas</b>	<b>2010</b>	<b>2011</b>	<b>2012</b>	<b>2013</b>	<b>2014</b>	<b>2015</b>	<b>2016</b>	<b>2017</b>	<b>2018</b>	<b>2019</b>
Aardappel	€ 15	€ 4.692	€ 2.870	€ 2.075	€ 3.492	€ 10.793	€ 1.386	€ 9.563	€ 15	€ 18.882
Appel									€ 14.643	
Grasland, blijvend	€ 65.950	€ 42.984	€ 19.562	€ 34.762	€ 8.600	€ 7.298	€ 59.516	€ 62.109	€ 67.921	€ 64.795
Grasland, nieuw		€ 0		€ 12.740	€ 713	€ 2.313	€ 14.920	€ 5.461	€ 7.576	€ 2.589
Graszoden			€ 973				€ 694			
Groenten	€ 1.299									
Mais	€ 15.138	€ 15.524								
Mais korrelmais			€ 1.367	€ 6.380	€ 344	€ 20	€ 1.842	€ 1.902	€ 4.711	€ 8.817
Mais snijmais			€ 13.894	€ 9.654	€ 19.705	€ 13.114	€ 9.993	€ 43.668	€ 50.076	€ 71.130
Mais suikermals						€ 155			€ 1.715	
Ov.										
akkerbouwgewassen		€ 692						€ 515	€ 0	
Overige kool			€ 464							
Overige peulvruchten									€ 450	
Pompoen									€ 210	
Spruitkool							€ 5.425			€ 14.572
Suikerbiet	€ 2.396	€ 2.563	€ 4.260	€ 1.328	€ 1.170		€ 1.060	€ 2.155	€ 16.226	€ 4.726
Ui								€ 375		€ 315
Voedergewas	€ 1.918									
Wintergraan	€ 9.344	€ 8.066	€ 2.571	€ 10.502	€ 612	€ 3.326	€ 1.058	€ 2.674	€ 4.592	€ 1.331
Zomergraan			€ 1.734	€ 797						
<b>Eindtotaal</b>	<b>€ 96.060</b>	<b>€ 74.521</b>	<b>€ 47.695</b>	<b>€ 78.238</b>	<b>€ 34.636</b>	<b>€ 37.019</b>	<b>€ 95.894</b>	<b>€ 128.422</b>	<b>€ 168.120</b>	<b>€ 187.157</b>

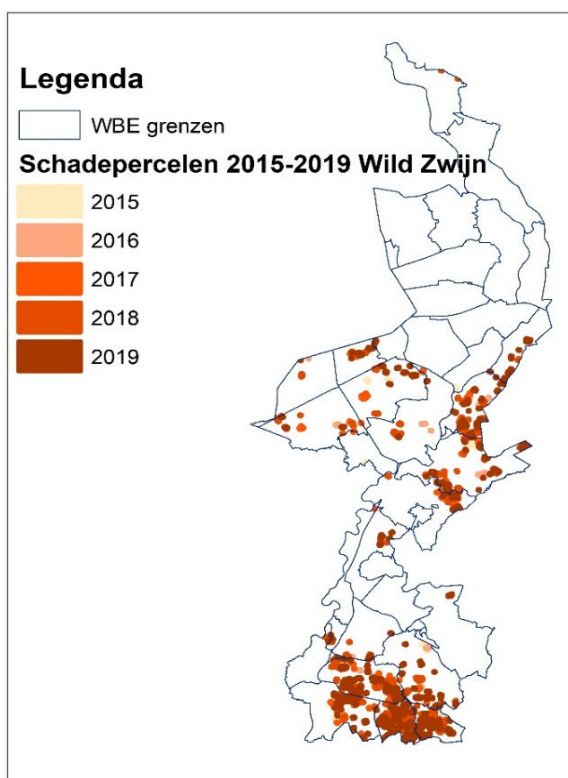
*Getaxeerde gewasschade Wild Zwijn in Limburg 2000-2019 (Bron: BIJ12 / Faunafonds\*)*



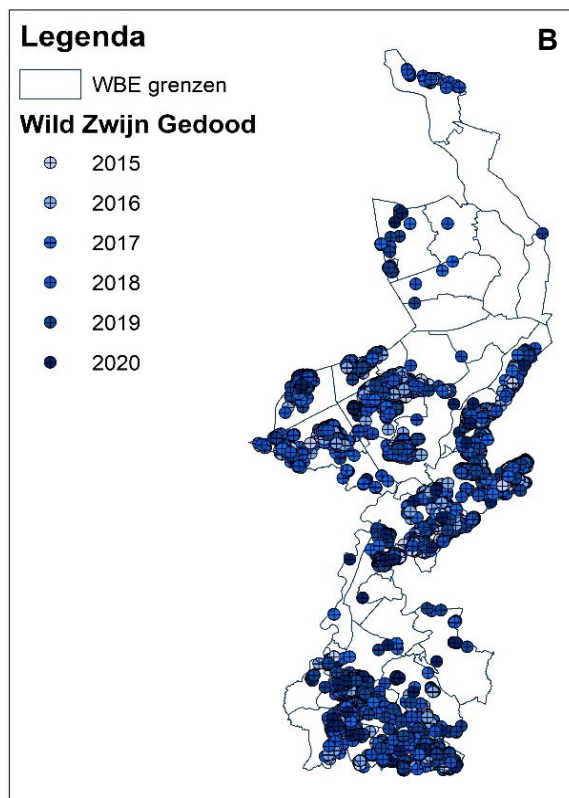
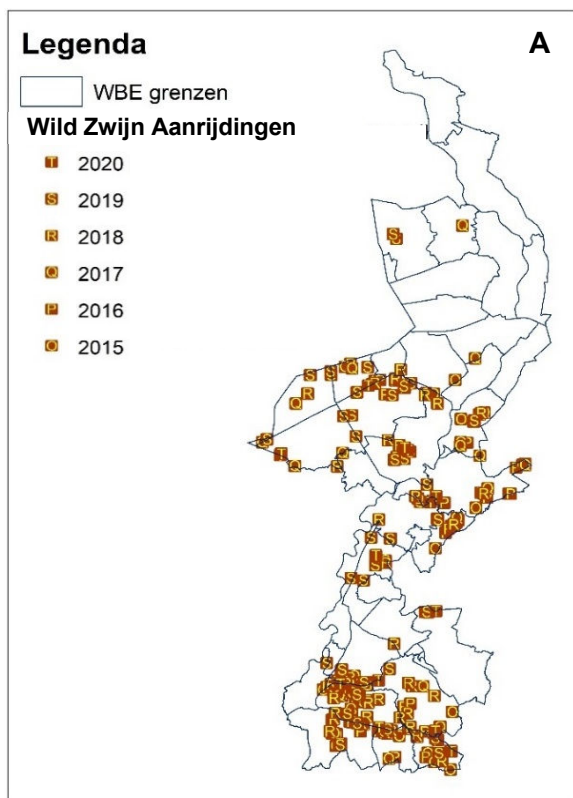


Getaxeerde gewasschade Wild Zwijn in Limburg 2000-2019 (Bron: BIJ12 / Faunafonds\*)

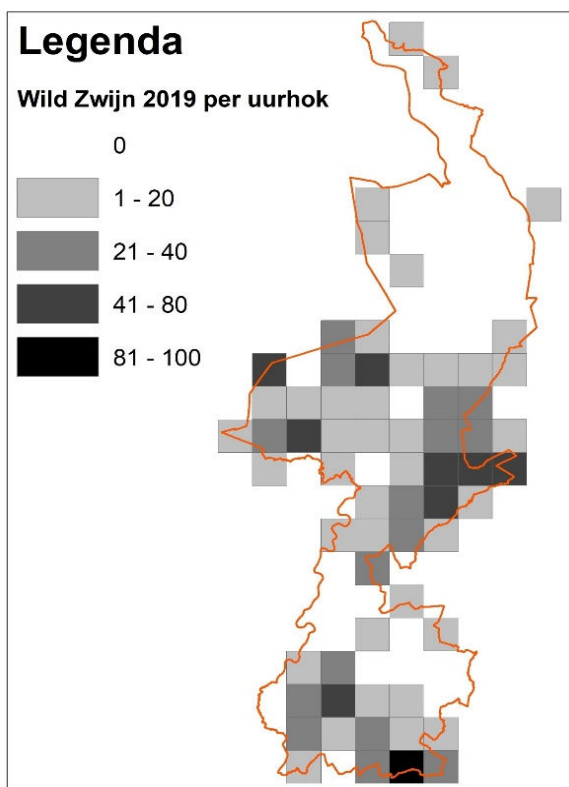
#### ○ Kaarten



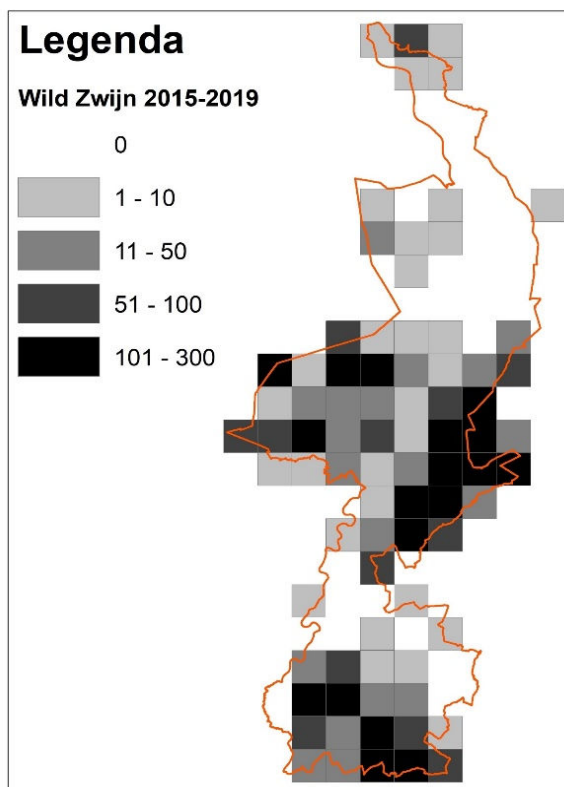
Schadelocaties Wilde Zwijnen in Limburg 1 jan 2015 – 1 nov 2019 (bron: BIJ12 Faunafonds).



Locaties waar een Wild Zwijn in Limburg tussen 1 januari 2015 – 30 april 2020 is A) aangereiden en B) gedood in het kader van een ontheffing (bron: FBE Limburg).



Aantal gedode dieren per 5km hok  
1 jan 2019 – 31 dec 2019 (Bron: FBE Limburg).  
Faunabeheereenheid Limburg



Aantal gedode dieren per 5km hok  
1 jan 2015 – 31 dec 2019 (Bron: FBE Limburg).  
Jaarrapportage 2019 conform Artikel 3.12 Wnb

### 8.c Wild Zwijn: 1:1 Drukjachtontheffing Buiten Leefgebieden

**Algemeen:** Deze ontheffing kan alleen worden gebruikt gedurende de periode dat de Minister van LNV (op advies van het Faunafonds) bepaalt dat het leggen van lokvoer in enig jaar onvoldoende effectief is om het benodigde afschot te realiseren.

Deze ontheffing 2015-13 kan alleen gebruikt worden met een door de FBE Limburg opgesteld veiligheidsprotocol (minimum eisen ten aanzien van de schietvaardigheid van schutter) welke bij GS van Limburg is ingediend en goedgekeurd. Slecht enkele WBE's hebben deze ontheffing aangevraagd, niet alle terreinen zijn geschikt voor het toepassen van deze methode. Gebruik van deze ontheffing dient vooraf gemeld te worden aan de FBE Limburg, en er is een rapportageplicht aan de FBE Limburg naast de Rapportage aan de Provinciale Coördinator. Veel WBE's hebben deze ontheffing op voorhand doorgeschreven gekregen. Dit rapportagejaar is door geen WBE gebruik gemaakt van deze ontheffing.

### 8.d Wild Zwijn: 6:6 Bewegingsjachtontheffing Buiten Leefgebieden

Sinds najaar 2018 is door Ministeriële besluit het toegestaan aan eenieder die beschikt over een wettelijke titel tot het doden van Wilde Zwijnen om daarbij ook het middel Beperkte Drukjacht / 6:6 Bewegingsjacht in te zetten, waarbij er maximaal 6 schutters in het veld mogen zijn, en er maximaal 6 drukkers de dieren voorzichtig in beweging mogen brengen met honden aan de lijn. Dit middel is in dit rapportagejaar door 8 WBE's ingezet.

#### Rapportage Ontheffinggebruik Wild Zwijn 6:6 Bewegingsjacht 2019

Toestemminghouder	Gedood
WBE Annendaal	5
WBE Beesel Reuver Swalmen	3
WBE Brunssummerheide	0
WBE Geuldal	0
WBE Land van Horne	0
WBE Maasterras	1
WBE Maasvallei	0
WBE Waterbloem	0
<b>Totaal</b>	<b>9</b>

### 8.e Wild Zwijn: vangkooi buiten leefgebied

Er is in dit rapportagejaar geen ontheffing 2019-05 doorgeschreven in verband met schade.

### 8.f Wild Zwijn: Leefgebied (Populatiebeheer)

#### o **Aantal Doorgeschreven Ontheffingen**

WBE De Roerstreek, waarbinnen het grootste deel van het (Nederlandse) leefgebied is gelegen heeft gebruik gemaakt van de provinciale ontheffing nummer 2015-14 (Populatiebeheer Wild Zwijn Leefgebied de Meinweg) in beheerseizoen 2018-2019.

**Algemeen:** Wanneer er Wilde Zwijnen gedood worden op gronden grenzend aan leefgebied de Meinweg, waarschijnlijk afkomstig daarvan, dienen deze aantallen te worden verdisconteerd in het nog te realiseren afschot conform het regulatieplan. Dit geldt ook voor verkeersslachtoffers in de nabijheid van het leefgebied. Het gebruik van lokvoer (bv. maïs) dient beperkt toegepast te worden en volledig met aarde te worden bedekt.

○ **Aantal Gedode Dieren / Aantal Aanrijdingen**

Regulatie Leefgebied Zwartwild 2018 – 2019 WBE Roerstreek

<b>Gedood</b>				<b>Valwild</b>			
<b>Klasse</b>	<b>Keiler</b>	<b>Zeug</b>	<b>Aantal</b>	<b>Klasse</b>	<b>Keiler</b>	<b>Zeug</b>	<b>Aantal</b>
<b>Adult</b>	10 (6)	21 (7)	<b>31 (13)</b>	<b>Adult</b>	0	1 (1)	<b>1 (1)</b>
<b>Overloper</b>	10 (2)	10 (3)	<b>20 (5)</b>	<b>Overloper</b>	0	1	<b>1</b>
<b>Big</b>	53 (9)	54 (4)	<b>107 (13)</b>	<b>Big</b>	1 (1)	2 (1)	<b>3 (2)</b>
<b>Totaal</b>	<b>73 (17)</b>	<b>85 (14)</b>	<b>158 (31)</b>	<b>Totaal</b>	<b>1 (1)</b>	<b>4 (2)</b>	<b>5 (3)</b>

Regulatie Leefgebied Zwartwild 2018 – 2019 WBE Roerstreek

<b>Gedood</b>				<b>Valwild</b>			
<b>Klasse</b>	<b>Keiler</b>	<b>Zeug</b>	<b>Aantal</b>	<b>Klasse</b>	<b>Keiler</b>	<b>Zeug</b>	<b>Aantal</b>
<b>Adult</b>	10 (6)	21 (7)	<b>31 (13)</b>	<b>Adult</b>	0	1 (1)	<b>1 (1)</b>
<b>Overloper</b>	10 (2)	10 (3)	<b>20 (5)</b>	<b>Overloper</b>	0	1	<b>1</b>
<b>Big</b>	53 (9)	54 (4)	<b>107 (13)</b>	<b>Big</b>	1 (1)	2 (1)	<b>3 (2)</b>
<b>Totaal</b>	<b>73 (17)</b>	<b>85 (14)</b>	<b>158 (31)</b>	<b>Totaal</b>	<b>1 (1)</b>	<b>4 (2)</b>	<b>5 (3)</b>

(x) waarvan x in direct aangrenzend schadegebied

Regulatie Leefgebied Zwartwild 2019 – 2020 WBE Roerstreek

<b>Gedood</b>				<b>Valwild</b>			
<b>Klasse</b>	<b>Keiler</b>	<b>Zeug</b>	<b>Aantal</b>	<b>Klasse</b>	<b>Keiler</b>	<b>Zeug</b>	<b>Aantal</b>
<b>Adult</b>	9 (4)	25 (15)	<b>34 (19)</b>	<b>Adult</b>	1 (0)	0 (0)	<b>1 (0)</b>
<b>Overloper</b>	12 (7)	9 (4)	<b>21 (11)</b>	<b>Overloper</b>	0 (0)	0 (0)	<b>0 (0)</b>
<b>Big</b>	59 (16)	58 (9)	<b>117 (25)</b>	<b>Big</b>	5 (0)	2 (0)	<b>7 (0)</b>
<b>Totaal</b>	<b>80 (27)</b>	<b>92 (28)</b>	<b>172 (55)</b>	<b>Totaal</b>	<b>6 (0)</b>	<b>2 (0)</b>	<b>8 (0)</b>

(x) waarvan x in direct aangrenzend schadegebied

Overzicht

<b>Aantal Wilde Zwijnen</b>	<b>2013-2014</b>	<b>2014-2015</b>	<b>2015-2016</b>	<b>2016-2017</b>	<b>2017-2018</b>	<b>2018-2019</b>	<b>2019-2020</b>
<i>Gedode Dieren</i>	71	122	80	121	126	158	172
<i>Valwild (incl. Aanrijding)</i>	0	0	3	3	5	5	8

## 9. Ree

### 9a. Ree (Populatiebeheer)

#### ○ *Aantal Doorgeschreven Ontheffingen*

De geldigheid van de ontheffing 2015-15 is ieder jaar van 1 april tot en met 31 maart van het volgende kalenderjaar voor de reebokken, en van 1 oktober tot en met 31 maart van het volgende kalenderjaar voor de reegeiten en kalveren, derhalve worden hier de twee betreffende rapportagejaren vermeld.

#### ○ *Aantal Gedode Dieren*

##### Overzicht gegevens Reewildbeheer 2018-2019

Beheereenheid	Toegekend		GEDOOD		% GEDOOD		VALWILD	
	Bok	Geit	Bok	Geit	Bok	Geit	Bok	Geit
Ver. Reewild N-Limb	204	249	145	136	71%	55%	21	22
Maas & Niers	40	60	20	14	50%	23%	5	7
Venray	43	72	40	58	93%	81%	11	17
Meerlose Baan	93	115	63	43	68%	37%	5	8
Heidse Peel	4	4	4	4	100%	100%	1	2
Horst	45	77	38	37	84%	48%	6	11
Sevenum	18	23	17	16	94%	70%	2	2
Helden, Kessel, Everlose Beek	95	139	78	84	82%	60%	11	19
St.Hubertus Venray	57	61	36	31	63%	51%	8	10
Maasterras	25	27	24	27	96%	100%	5	3
<b>Subtotaal Noord-Limburg</b>	<b>624</b>	<b>827</b>	<b>465</b>	<b>450</b>	<b>75%</b>	<b>54%</b>	<b>75</b>	<b>101</b>
Groote Peel	16	14	7	7	44%	50%	1	5
Oude Graaf	93	140	51	39	55%	28%	9	2
Grenskant, Hunsel	110	162	61	59	55%	36%	5	8
Beesel-Reuver	32	58	31	51	97%	88%	10	9
Waterbloem	135	204	91	138	67%	68%	6	15
Land van Horne	100	134	68	93	68%	69%	7	19
Roerstreek &, Tus.Maas & Roer	91	170	83	120	91%	71%	12	8
Annendaal	81	117	74	96	91%	82%	9	17
<b>Subtotaal Midden-Limburg</b>	<b>658</b>	<b>999</b>	<b>466</b>	<b>603</b>	<b>71%</b>	<b>60%</b>	<b>59</b>	<b>83</b>
Combinatie Susteren	76	85	63	59	83%	69%	11	10
Maasvallei	15	24	8	6	53%	25%	1	0
Beekdal	16	23	13	13	81%	57%	2	1
Brunssum	56	130	27	28	48%	22%	15	15
Voerendaal	42	71	32	40	76%	56%	6	8
Geuldal	38	61	34	46	89%	75%	3	5
Grensland Vaals	46	75	33	44	72%	59%	4	2
Heuvelland	48	57	43	49	90%	86%	3	3
Savelsbos	43	62	30	51	70%	82%	7	9
<b>Subtotaal Zuid-Limburg</b>	<b>380</b>	<b>588</b>	<b>283</b>	<b>336</b>	<b>74%</b>	<b>57%</b>	<b>52</b>	<b>53</b>
<b>Subtotaal bok/geit Limburg</b>	<b>1662</b>	<b>2414</b>	<b>1214</b>	<b>1389</b>	<b>73%</b>	<b>58%</b>	<b>186</b>	<b>237</b>
<b>Totaal</b>	<b>4076</b>		<b>2603</b>		<b>64%</b>		<b>423</b>	

## Overzicht gegevens Reewildbeheer 2019-2020

Beheereenheid	Toegekend		GEDOOD		% GEDOOD		VALWILD	
	Bok	Geit	Bok	Geit	Bok	Geit	Bok	Geit
Ver. Reewild N-Limb	180	225	155	171	86%	76%	23	35
Maas & Niers	25	20	21	17	84%	85%	13	11
Venray	30	46	30	43	100%	93%	13	13
Meerlose Baan	55	72	46	49	84%	68%	10	10
Heidse Peel	4	4	4	4	100%	100%	1	1
Horst	45	70	37	53	82%	76%	14	7
Sevenum	14	19	15	16	107%	84%	3	10
Helden, Kessel, Everlose Beek	36	83	36	70	100%	84%	16	17
St.Hubertus Venray	56	61	43	33	77%	54%	7	5
Maasterras	29	28	27	26	93%	93%	5	7
<b>Subtotaal Noord-Limburg</b>	<b>474</b>	<b>628</b>	<b>414</b>	<b>482</b>	<b>87%</b>	<b>77%</b>	<b>105</b>	<b>116</b>
Groote Peel	18	16	10	6	56%	38%	3	5
Oude Graaf	70	88	53	55	76%	63%	7	12
Grenskant, Hunsel	56	88	53	63	95%	72%	9	10
Beesel-Reuver	22	45	22	44	100%	98%	7	7
Waterbloem	113	188	87	133	77%	71%	13	11
Land van Horne	58	98	43	75	74%	77%	12	10
Roerstreek &, Tus.Maas & Roer	98	155	92	137	94%	88%	16	15
Annendaal	81	119	66	102	81%	86%	11	20
<b>Subtotaal Midden-Limburg</b>	<b>516</b>	<b>797</b>	<b>426</b>	<b>615</b>	<b>83%</b>	<b>77%</b>	<b>78</b>	<b>90</b>
Combinatie Sust.	69	85	64	62	93%	73%	12	11
De Maasvallei	17	24	12	13	71%	54%	2	4
Beekdal	18	25	11	18	61%	72%	1	2
Brunssum	84	129	49	28	58%	22%	8	8
Voerendaal	50	79	36	47	72%	59%	14	7
Geuldal	39	60	37	48	95%	80%	3	3
Grenslaan Vaals	41	70	39	40	95%	57%	2	3
Heuvelland	34	47	30	36	88%	77%	1	1
Savelsbos	50	65	33	46	66%	71%	6	6
<b>Subtotaal Zuid-Limburg</b>	<b>414</b>	<b>601</b>	<b>311</b>	<b>338</b>	<b>75%</b>	<b>56%</b>	<b>49</b>	<b>45</b>
<b>Totaal bok/geit Limburg</b>	<b>1404</b>	<b>2026</b>	<b>1151</b>	<b>1435</b>	<b>82%</b>	<b>71%</b>	<b>232</b>	<b>251</b>
<b>Totaal</b>	<b>3430</b>		<b>2586</b>		<b>75%</b>		<b>483</b>	

## Overzicht

Gedood	2013-2014	2014-2015	2015-2016	2016-2017	2017-2018	2018-2019	2019-2020
<b>Geit</b>	782	830	901	963	1.106	1.389	1.435
<b>Bok</b>	783	722	838	867	1.039	1.214	1.151
<b>Totaal</b>	<b>1.565</b>	<b>1.552</b>	<b>1.739</b>	<b>1.830</b>	<b>2.145</b>	<b>2.603</b>	<b>2.586</b>



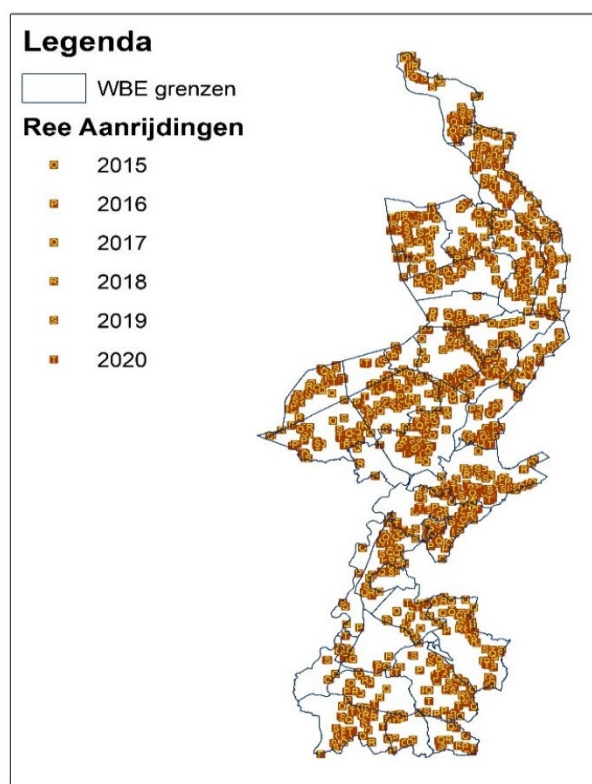
Het populatiebeheer is gebaseerd op een draagkrachtberekening van het leefgebied. Hierbij wordt gekeken naar de hoeveelheid voor Reewild geschikte natuurgebieden met jaarrond voldoende dekking en naar het voedselaanbod. Hieruit wordt berekend hoeveel dieren er maximaal zouden kunnen leven (de gewenste voorjaarsstand), waarbij er rekening mee wordt gehouden dat er bijna geen dieren versterven door voedselgebrek, er niet te hoge schades aan de landbouw en bosbouw zijn en er niet buitensporig veel aanrijdingen met Reewild plaatsvinden.

### ○ **Telgegevens**

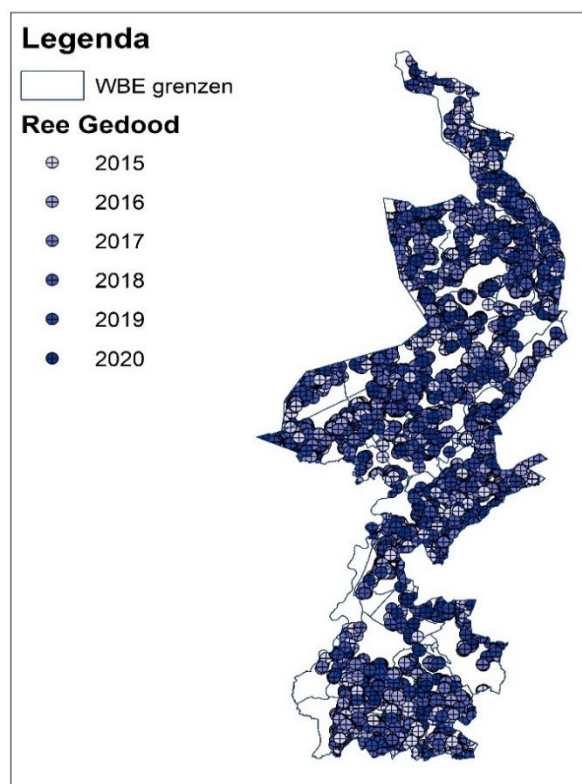
Ieder voorjaar vinden de voorjaarsstand tellingen plaats. Om toevalsfactoren te verminderen wordt voor het bepalen van de zomerstand uitgegaan van het gemiddelde van de afgelopen 3 voorjaarstellingen, waaruit met een formule (aantal getelde volwassen geiten x gemiddeld verwachte aantal jongen per geit per jaar) de verwachte zomerstand berekend wordt.

Het afschot wordt toegekend door de berekende verwachte zomerstand te verminderen met de gewenste voorjaarsstand. In 2011 is een nieuwe draagkrachtberekening voor geheel Limburg uitgevoerd, welke in de daaropvolgende beheerjaren is doorgevoerd.

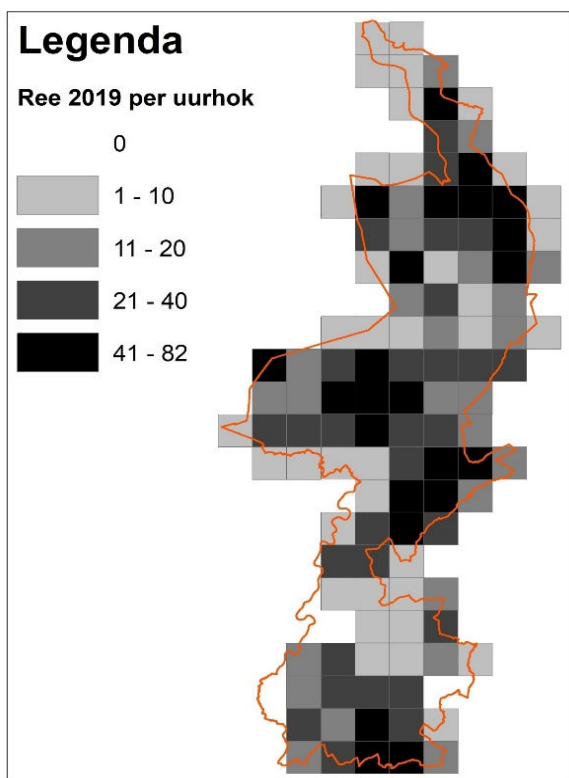
### ○ **Kaarten**



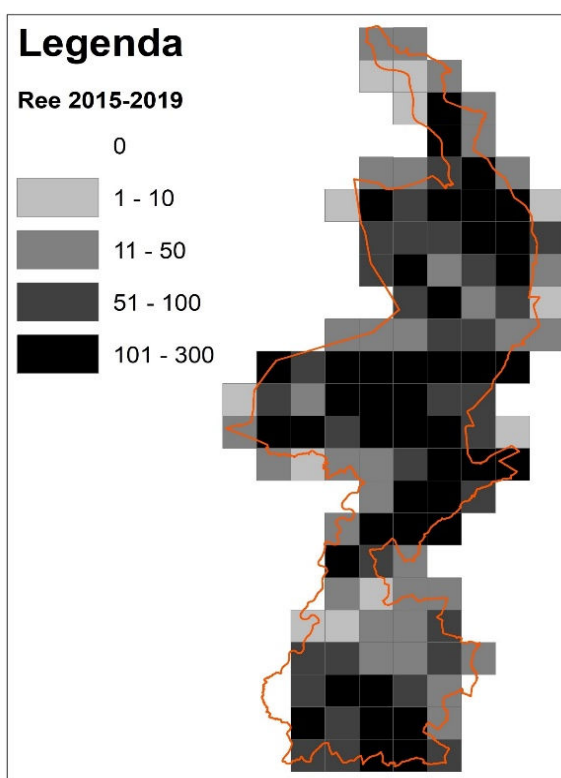
Locaties in Limburg met aanrijdingen van Reeën tussen 1 januari 2015 en 28 mei 2020 (Bron: FBE Limburg).



Locaties waar afschot van Reeën heeft plaatsgevonden in Limburg tussen 1 januari 2015 en 28 mei 2020 (Bron: FBE Limburg).



Aantal gedode dieren per 5km hok  
1 jan 2019 – 31 dec 2019 (Bron: FBE Limburg).



Aantal gedode dieren per 5km hok  
1 jan 2015 – 31 dec 2019 (Bron: FBE Limburg).

## 9b. Ree (Overige belangen)

Er is in dit rapportagejaar geen ontheffing 2015-15 doorgeschreven in verband met schade.



## 10. Edelhert

Er zijn in dit rapportagejaar 2 ontheffingen 2017-03 doorgeschreven in verband met Edelherthen.

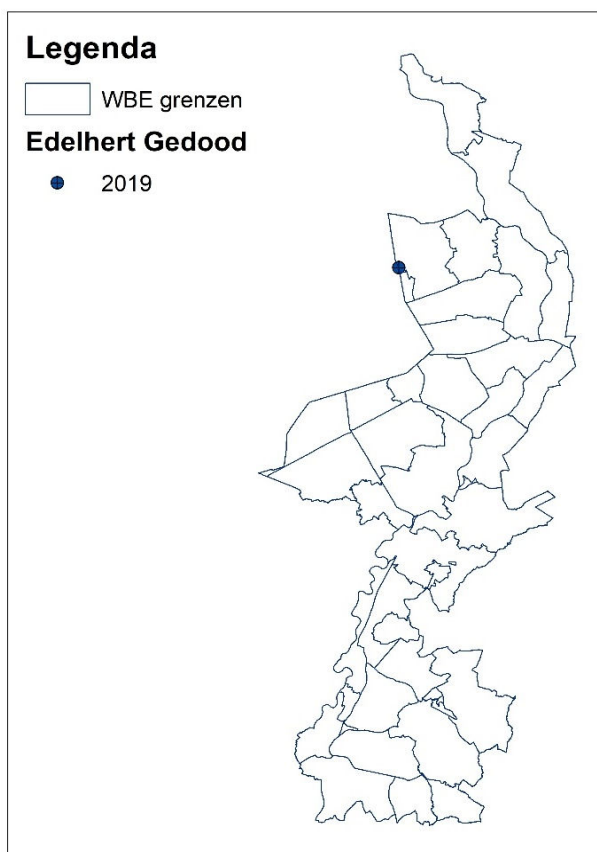
### ○ Aantal Gedode Dieren

#### Rapportage Ontheffinggebruik Edelhert 2019

Toestemminghouder	Gedood
WBE Heidse Peel	0
WBE Venray	1
<b>Totaal 2</b>	<b>1</b>

Overzicht	2014	2015	2016	2017	2018	2019
Aantal Gedode Dieren	0	0	0	0	0	1

### ○ Kaarten



Locatie waar een Edelhert is gedood in het kader van een ontheffing in Limburg (bron: FBE Limburg).

## 11. Damhert

### ○ Aantal Doorgeschreven Ontheffingen

Er zijn in dit rapportagejaar 2 ontheffingen 2015-16 doorgeschreven in verband met Damherten.

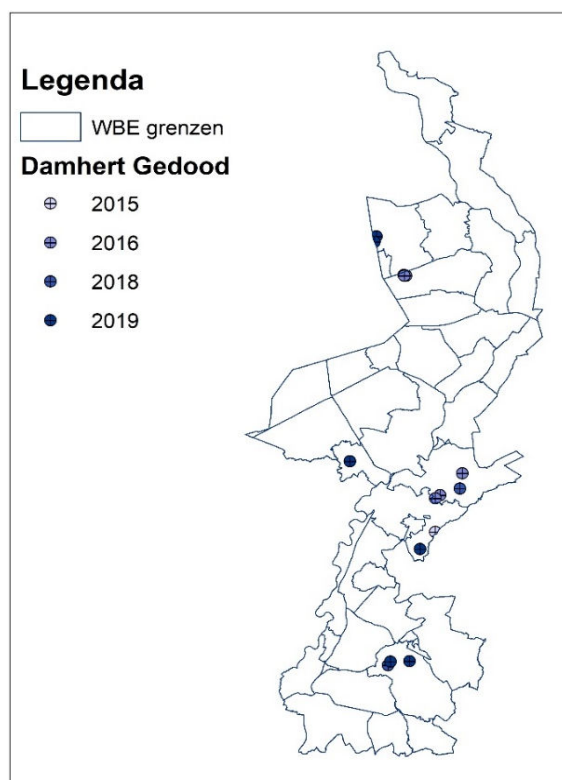
### ○ Aantal Gedode Dieren

#### Rapportage Ontheffinggebruik Damhert 2019

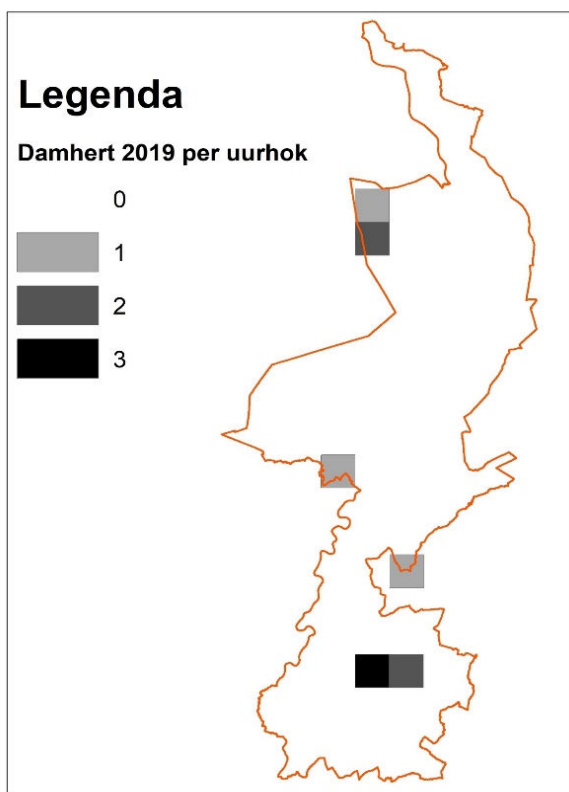
Toestemminghouder	Gedood
WBE Annendaal	1
WBE Grensland	0
WBE Hunsel	1
WBE Roerstreek	0
WBE Venray	3
WBE Voerendaal	5
<b>Totaal</b> 6	10

Overzicht	2014	2015	2016	2017	2018	2019
Aantal Gedode Dieren	2	1	7	0	2	10

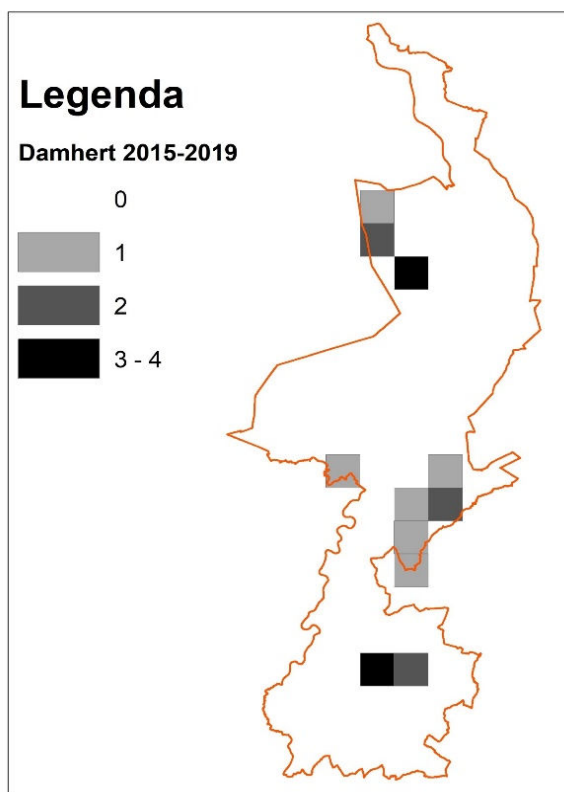
### ○ Kaarten



Locaties waar Damherten zijn gedood in het kader van een ontheffing in Limburg tussen 2015-2019 (bron: FBE Limburg).



Aantal gedode dieren per 5km hok  
1 jan 2019 –31 dec 2019 (Bron: FBE Limburg).



Aantal gedode dieren per 5km hok  
1 jan 2015 –31 dec 2019 (Bron: FBE Limburg).

## 12. Vos

### 12.a Vos: ontheffing ter bescherming van Hamsterpopulatie

#### ○ *Aantal Doorgeschreven Ontheffingen*

Er zijn dit rapportagejaar 14 ontheffingen 2015-18 doorgeschreven in verband met Vossen ter bescherming van Hamsterpopulaties.

Momenteel geldt ten aanzien van de vos een vrijstelling voor hagel- en kogelgeweer, vangkooien, kastvallen en aardhonden (m.u.v. de periode 1 maart tot 1 september niet in holen).

#### ○ *Aantal Gedode Dieren*

##### Rapportage Ontheffinggebruik Vos ter bescherming van Hamsters 2019

Toestemminghouder	Aanvang	Einde	Gedood
WBE Annendaal	1-1-2019	31-10-2019	33
WBE Beekdal	1-1-2019	31-10-2019	29
WBE Bruns.Heide Schin.Bossen	1-1-2019	31-10-2019	37
WBE Eendracht	1-1-2019	31-10-2019	0
WBE Geuldal	1-1-2019	31-10-2019	97
WBE Grensland Vaals	1-1-2019	31-10-2019	0
WBE Heuvelland	1-1-2019	31-10-2019	0
WBE Hondskerk	1-1-2019	31-10-2019	89
WBE Maasvallei	1-1-2019	31-10-2019	36
WBE Meerssen	1-1-2019	31-10-2019	0
WBE Moorveld	1-1-2019	31-10-2019	2
WBE Savelsbos	1-1-2019	31-10-2019	47
WBE Swentibold	1-1-2019	31-10-2019	0
WBE Voerendaal	1-1-2019	31-10-2019	2
<b>Totaal</b>	<b>14</b>		<b>372</b>

Overzicht	2014	2015	2016	2017	2018	2019
Aantal Gedode Dieren	66	68	109	224	301	372

### 12.b Vos: ontheffing ter bescherming van Weidevogels

#### ○ *Aantal Doorgeschreven Ontheffingen*

Er zijn dit rapportagejaar 3 ontheffingen 2015-17 doorgeschreven in verband met Vossen ter bescherming van Weidevogels.

Momenteel geldt ten aanzien van de vos een vrijstelling voor hagel- en kogelgeweer, vangkooien, kastvallen en aardhonden (m.u.v. de periode 1 maart tot 1 september niet in holen).

De ontheffing 2015-17 is alleen geldig in de periode van 1 januari tot en met 30 juni. Van aardhonden mag enkel gebruik worden gemaakt in de maand februari.

Deze ontheffing is alleen geldig op gronden binnen de WBE De Groote Peel, die in de Stimuleringsplannen Natuur, Bos en Landschap zijn aangewezen als Weidevogelgebied, met

als prioritaire soorten de grutto en de wulp en binnen een zone rondom deze gebieden, zoals op kaarten bij de toestemming tot ontheffinggebruik is aangegeven.

○ **Aantal Gedode Dieren**

Rapportage Ontheffinggebruik Vos ter bescherming van Weidevogels 2019

Toestemminghouder	Begin	Einde	Gedood
WBE Groote Peel	1-1-2019	30-6-2019	0
WBE Oude Graaf	1-1-2019	30-6-2019	6
WBE St. Hubertus Meijel	1-1-2019	30-6-2019	2
<b>Totaal</b>	<b>3</b>		<b>8</b>

<b>Overzicht</b>	<b>2014</b>	<b>2015</b>	<b>2016</b>	<b>2017</b>	<b>2018</b>	<b>2019</b>
<i>Aantal Gedode Dieren</i>	7	7	0	18	9	8

## 12.c Vos: ontheffing ter bescherming van Hobbyvee

○ **Aantal Doorgeschreven Ontheffingen**

Er zijn dit rapportagejaar 10 ontheffingen 2015-20 binnen 7 WBE's doorgeschreven in verband met Vossen ter bescherming van Hobbyvee.

Momenteel geldt ten aanzien van de vos een vrijstelling voor hagel- en kogelgeweer, vangkooien, kastvallen en aardhonden (m.u.v. de periode 1 maart tot 1 september niet in holen).

○ **Aantal Gedode Dieren**

Rapportage Ontheffinggebruik Vos ter bescherming van Hobbyvee 2019

Toestemminghouder	Gedood
WBE Graafschap Kessel	19
WBE Helden	2
WBE Horst	4
WBE Land van Horne	2
WBE Meerlose Baan	31
WBE Sevenum	2
WBE Venray	5
<b>Totaal</b>	<b>65</b>

<b>Overzicht</b>	<b>2014</b>	<b>2015</b>	<b>2016</b>	<b>2017</b>	<b>2018</b>	<b>2019</b>
<i>Aantal Gedode Dieren</i>	2	117	103	119	97	65

## 12.d Vos: ontheffing ter bescherming van Bedrijfsmatig Vee

○ **Aantal Doorgeschreven Ontheffingen**

Er zijn dit rapportagejaar 2 ontheffingen 2015-19 binnen 2 WBE's doorgeschreven in verband met Vossen ter bescherming van Vee.

Momenteel geldt ten aanzien van de vos een vrijstelling voor hagel- en kogelgeweer, vangkooien, kastvallen en aardhonden (m.u.v. de periode 1 maart tot 1 september niet in holen).

- **Aantal Gedode Dieren**

Rapportage Ontheffinggebruik Vos ter bescherming van Bedrijfsmatig Vee 2019

<b>Toestemminghouder</b>	<b>Gedood</b>					
WBE Land van Horne	1					
WBE Waterbloem	15					
<b>Totaal</b>	<b>2</b>					
<b>Overzicht</b>	<b>2014</b>	<b>2015</b>	<b>2016</b>	<b>2017</b>	<b>2018</b>	<b>2019</b>
<i>Aantal Gedode Dieren</i>	14	0	1	18	8	16

## 12.e Vos: ontheffing ter bescherming van Patrijzen

- **Aantal Doorgeschreven Ontheffingen**

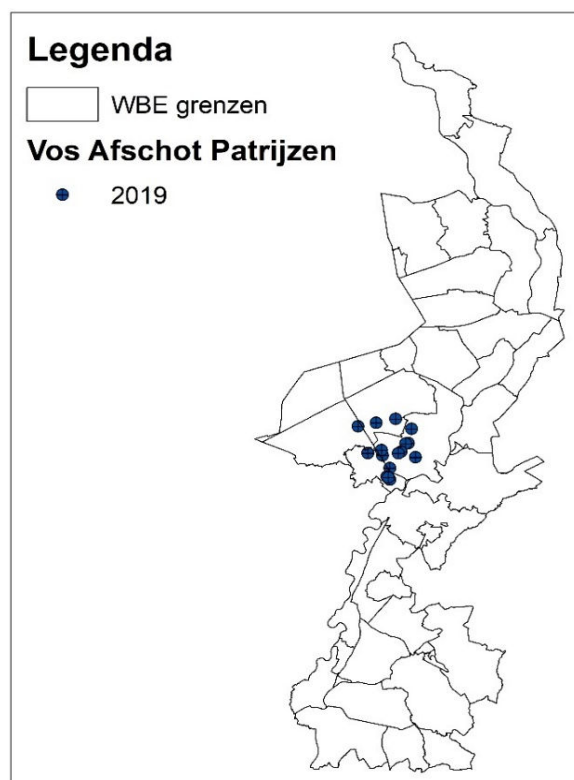
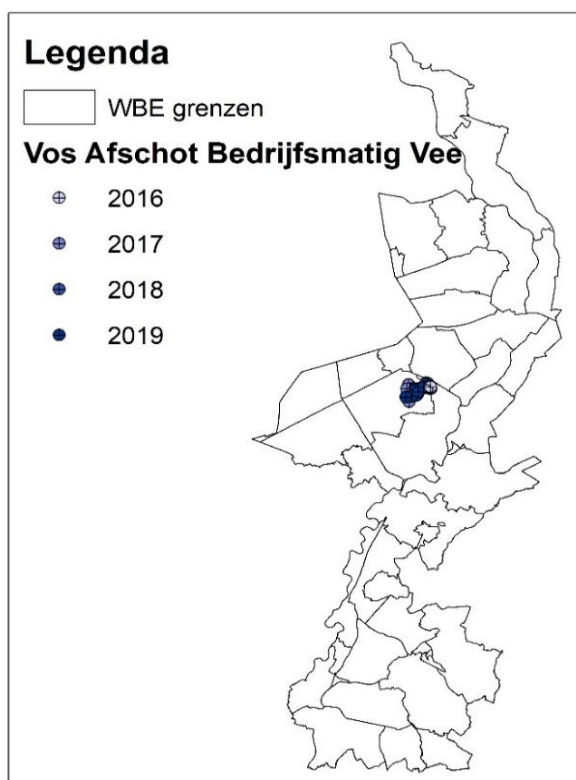
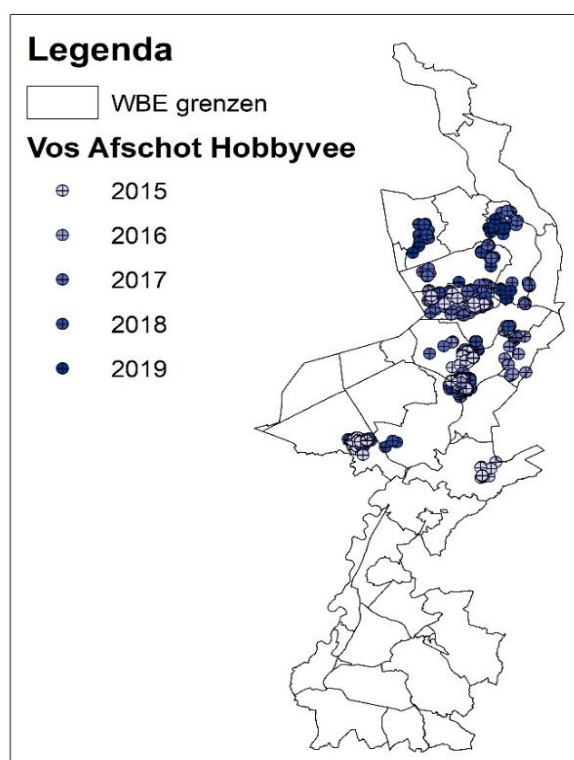
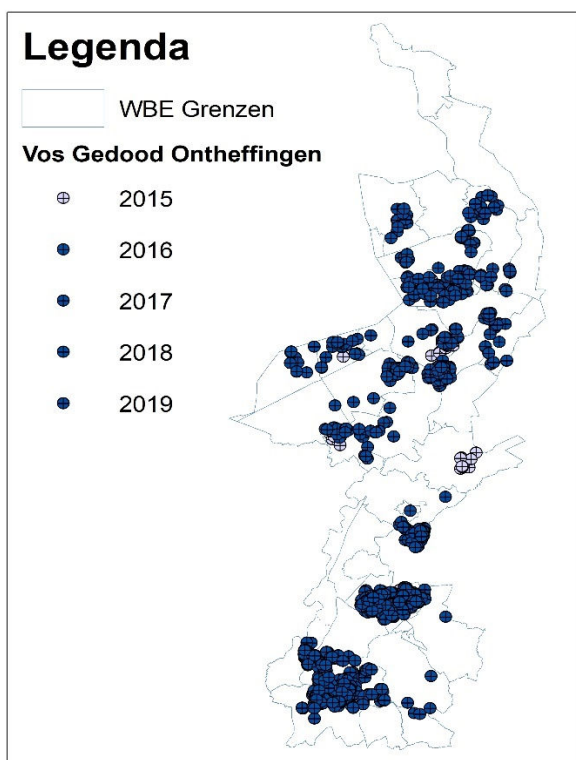
Er zijn dit rapportagejaar 4 ontheffingen 2018-04 doorgeschreven in verband met Vossen ter bescherming van Patrijzen.

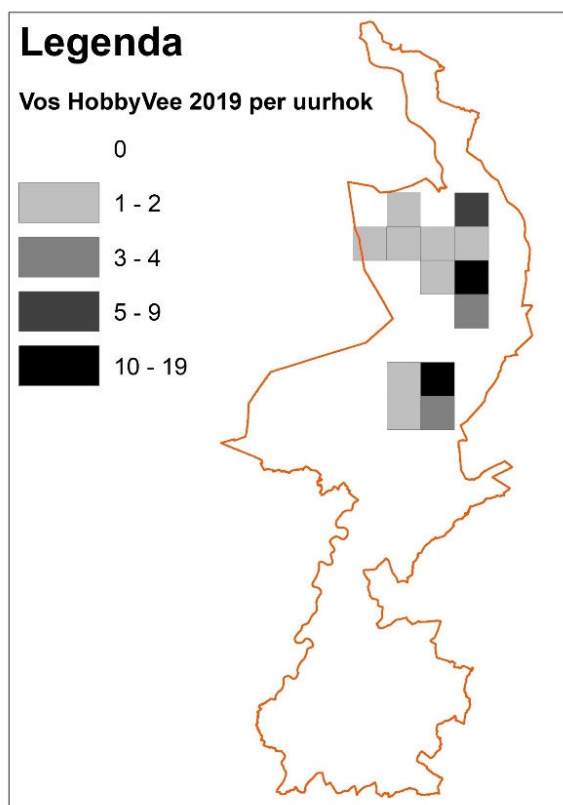
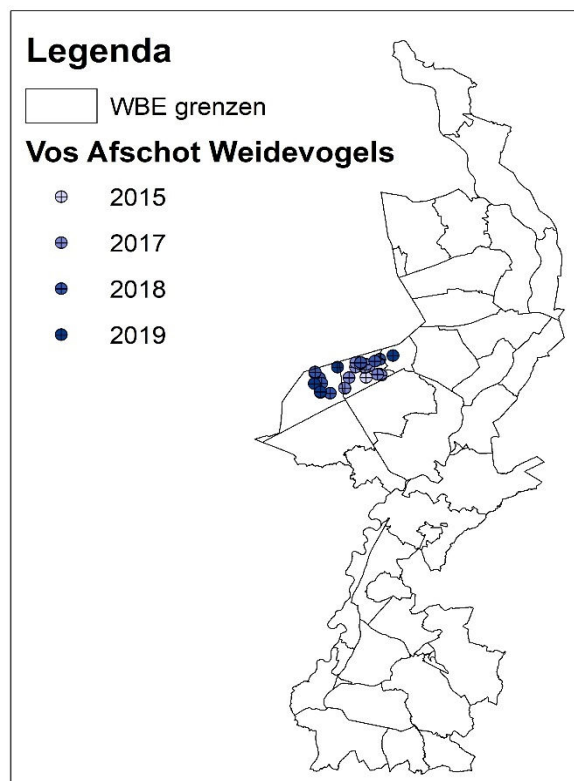
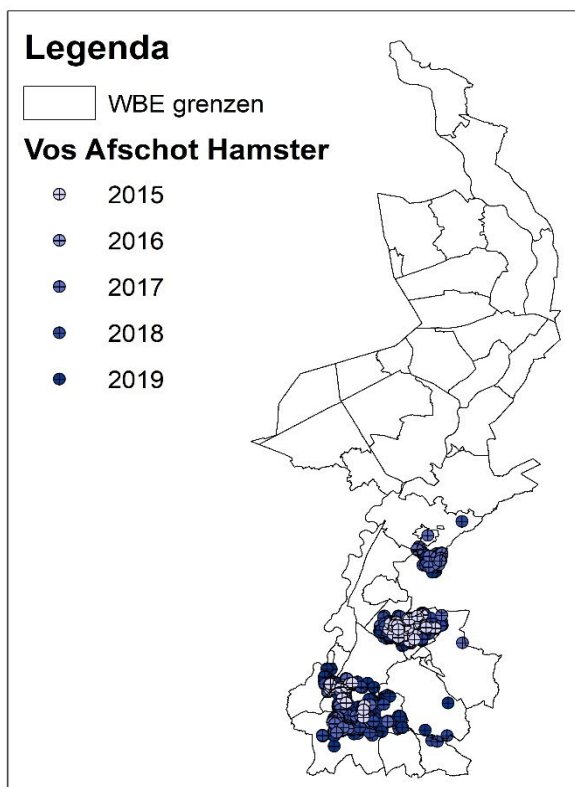
- **Aantal Gedode Dieren**

Rapportage Ontheffinggebruik Vos ter bescherming van Patrijzen 2019

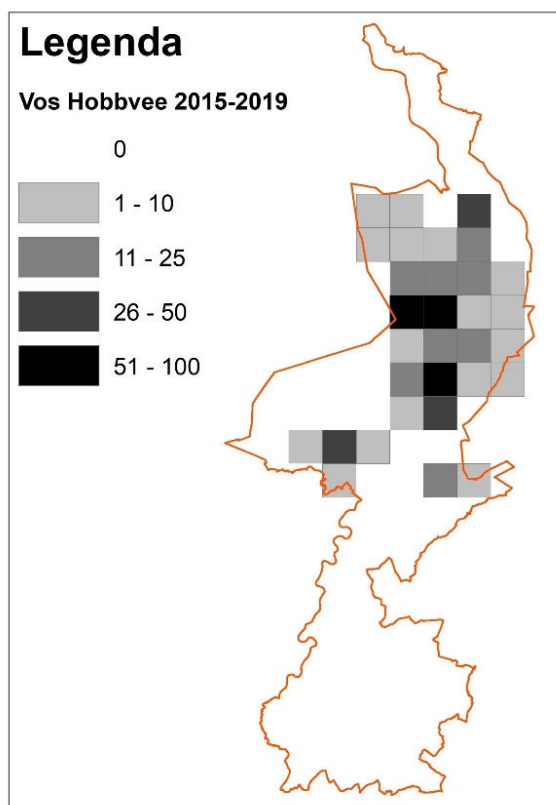
<b>Toestemminghouder</b>	<b>Gedood</b>					
WBE Grenskant	2					
WBE Hunsel	4					
WBE Land van Horne	9					
WBE Waterbloem	3					
<b>Totaal</b>	<b>4</b>					

○ **Kaarten**





Aantal gedode dieren per 5km hok  
1 jan 2019 – 31 dec 2019 (Bron: FBE Limburg).  
Faunabeheereenheid Limburg



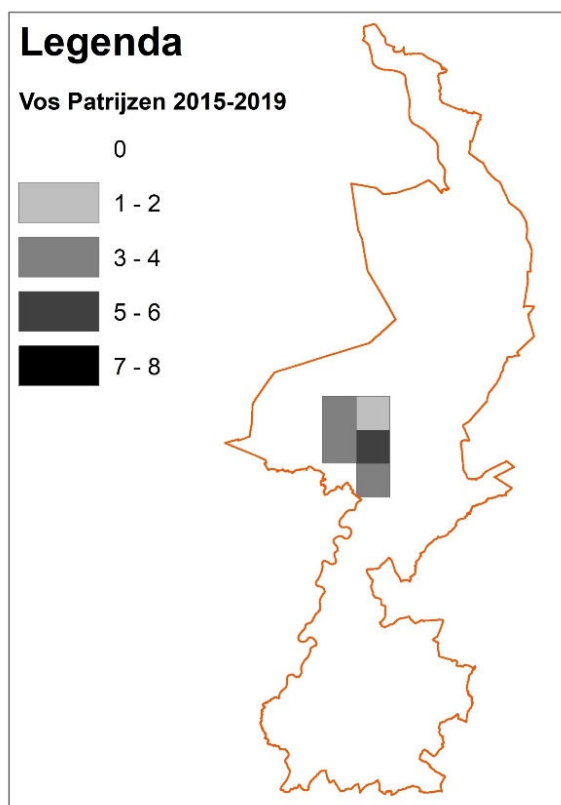
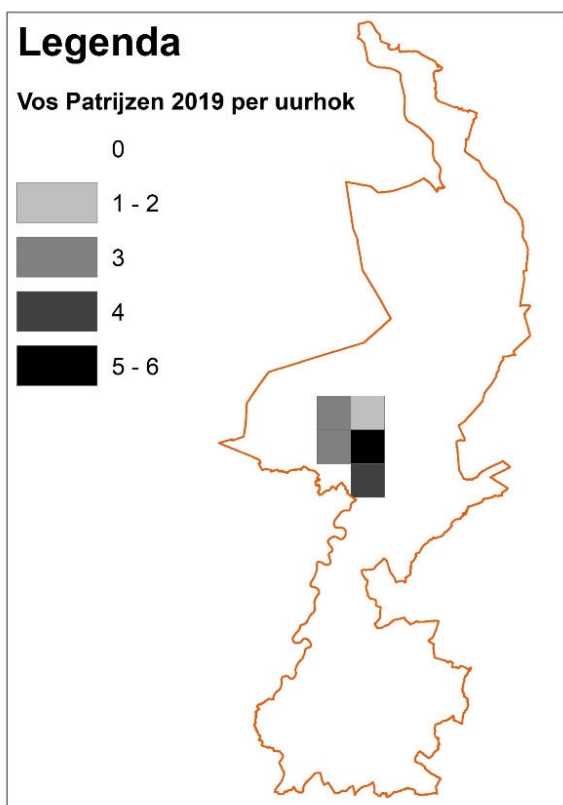
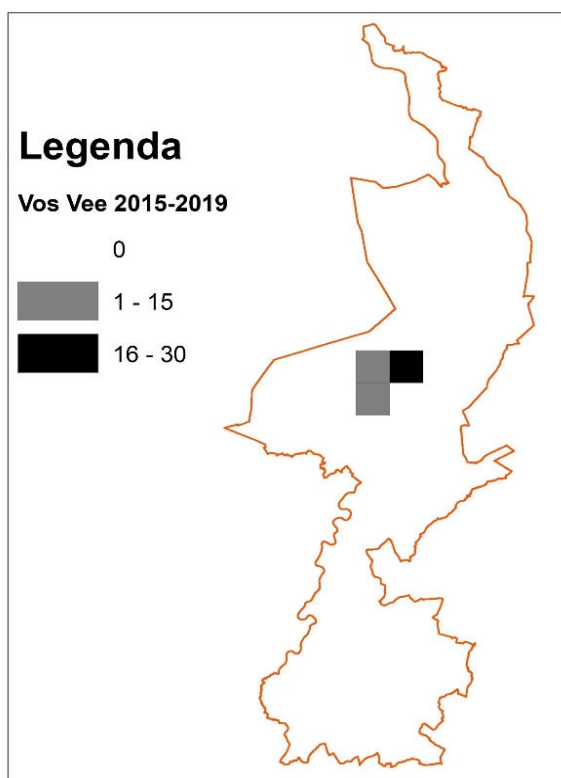

Aantal gedode dieren per 5km hok  
1 jan 2015 – 31 dec 2019 (Bron: FBE Limburg).  
- 40 - Jaarrapportage 2019 conform Artikel 3.12 Wnb

Het werk van de Faunabeheereenheid komt tot stand met behulp van subsidies van de provincie Limburg

provincie limburg







Aantal gedode dieren per 5km hok  
1 jan 2019 –31 dec 2019 (Bron: FBE Limburg).

Faunabeheereenheid Limburg

Aantal gedode dieren per 5km hok  
1 jan 2015 –31 dec 2019 (Bron: FBE Limburg).

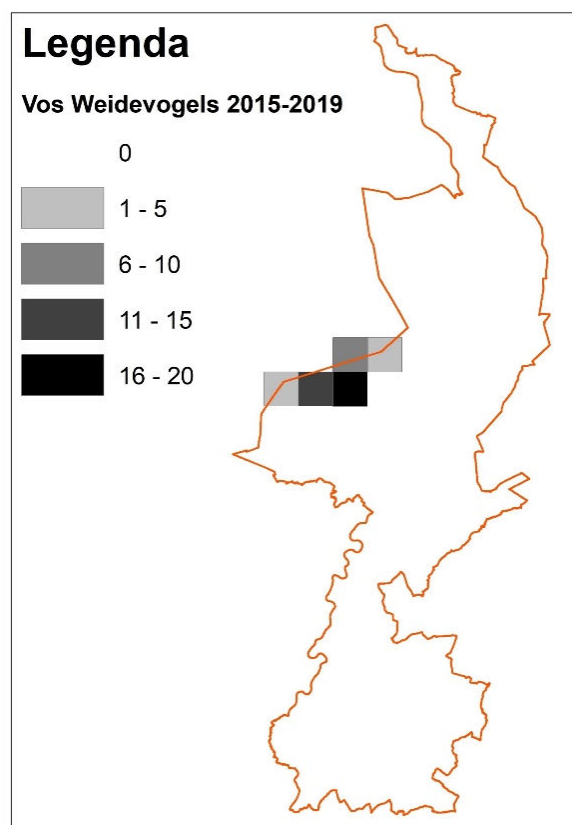
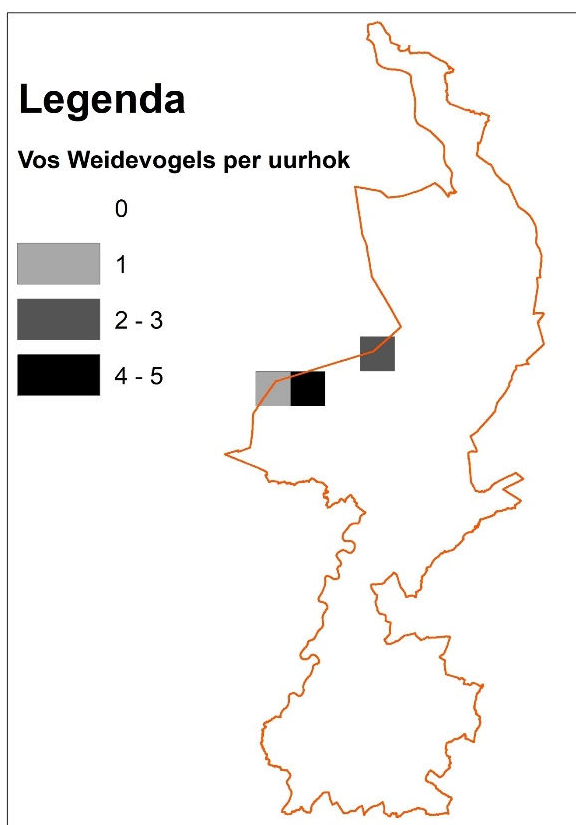
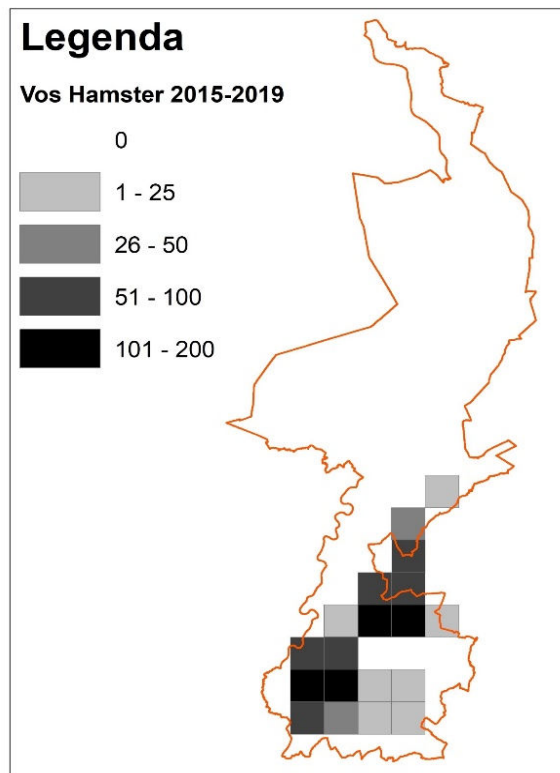
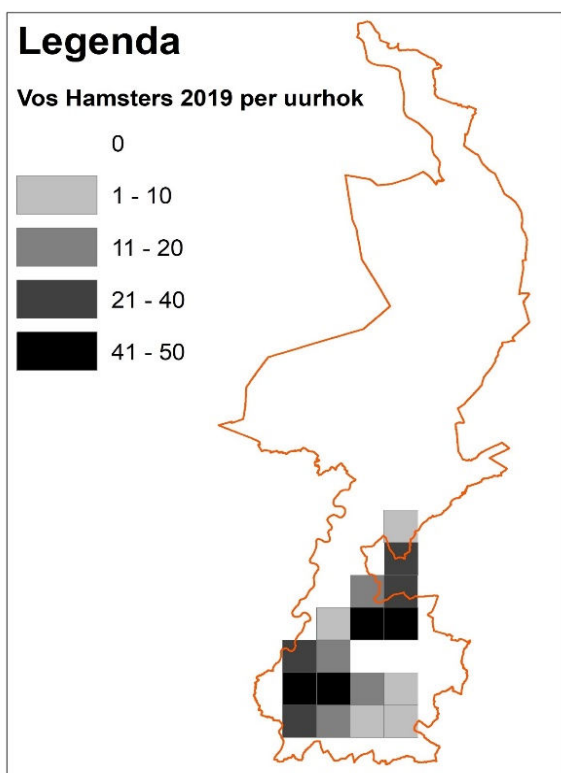
- 49 -

Jaarrapportage 2019 conform Artikel 3.12 Wnb

Het werk van de Faunabeheereenheid komt tot stand met behulp van subsidies van de provincie Limburg

provincie limburg





Aantal gedode dieren per 5km hok  
1 jan 2019 –31 dec 2019 (Bron: FBE Limburg).

Aantal gedode dieren per 5km hok  
1 jan 2015 –31 dec 2019 (Bron: FBE Limburg).

Het werk van de Faunabeheereenheid komt tot stand met behulp van subsidies van de provincie Limburg

provincie limburg



### 13. Das

#### ○ Aantal Doorgeschreven Ontheffingen

Er zijn dit rapportagejaar 2 ontheffingen 2015-28 doorgeschreven in verband met het vangen en verplaatsen van Dassen.

#### Rapportage Ontheffinggebruik Das Verstoren 2019

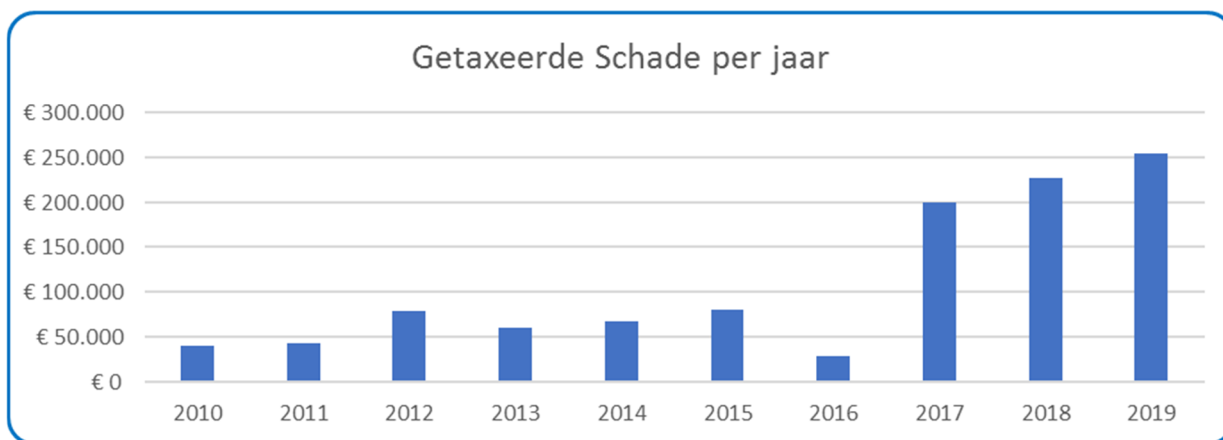
Toestemminghouder	Verstoren
Gemeente Roermond	1
Bedrijf Maasbracht	0
<b>Totaal</b>	<b>2</b>
	<b>1</b>

#### ○ Getaxeerde gewasschade

Diersoort										
Das										
Schadebedrag										
Gewas	2010	2011	2012	2013	2014	2015	2016	2017	2018	2019
Aardappel			€ 2.475				€ 650	€ 526	€ 526	€ 6.130
Aardbei			€ 1.010		€ 186			€ 1.257	€ 678	€ 1.513
Appel				€ 840						
Blauwe Bes								€ 900		€ 265
Bonen									€ 75	
Cichorei										€ 2.256
Courgette				€ 179						
Druif			€ 10.513	€ 7.765	€ 21.791	€ 14.961		€ 25.850	€ 24.386	€ 17.538
Grasland, blijvend	€ 1.170	€ 947	€ 463	€ 200	€ 266	€ 459	€ 2.171	€ 27.189	€ 18.356	€ 33.826
Grasland, nieuw			€ 807		€ 309		€ 242	€ 2.168	€ 613	€ 1.225
Haver										€ 21
Ijsbergsla				€ 219						
Kers		€ 2.820			€ 8.523	€ 9.712			€ 25.740	
Kleinfruit	€ 187	€ 545								
Kuilgras- /- mais				€ 224						
Lucerne										€ 171
Mais	€ 35.544	€ 35.716								
Mais korrelmais			€ 11.446	€ 8.382	€ 3.094	€ 2.914	€ 2.100	€ 12.315	€ 6.504	€ 17.943
Mais snijmais			€ 40.081	€ 33.197	€ 28.408	€ 40.934	€ 15.331	€ 97.796	€ 105.302	€ 148.291
Mais suikermals			€ 2.078	€ 1.567	€ 2.144	€ 9.307	€ 1.882	€ 4.671	€ 9.981	€ 6.925
Overig		€ 82								
Peulvruchten									€ 450	
Peer				€ 1.110						
Pompoen			€ 420					€ 200		
Prei							€ 5.265			
Schorseneren			€ 84							
Suikerbiet	€ 1.189	€ 497	€ 201	€ 117			€ 127	€ 11.636	€ 5.663	€ 4.356
Ui								€ 479		€ 2.419
Wintergraan	€ 2.284	€ 1.684	€ 8.731	€ 6.649	€ 2.275	€ 2.087	€ 1.570	€ 15.058	€ 19.986	€ 11.647
Zomergraan	€ 0	€ 284							€ 1.156	€ 290
<b>Eindtotaal</b>	<b>€ 40.374</b>	<b>€ 42.575</b>	<b>€ 78.309</b>	<b>€ 60.449</b>	<b>€ 66.996</b>	<b>€ 80.374</b>	<b>€ 29.338</b>	<b>€ 200.045</b>	<b>€ 219.416</b>	<b>€ 254.816</b>

Getaxeerde gewasschade Das in Limburg 2000-2019 (Bron: BIJ12 / Faunafonds\*)

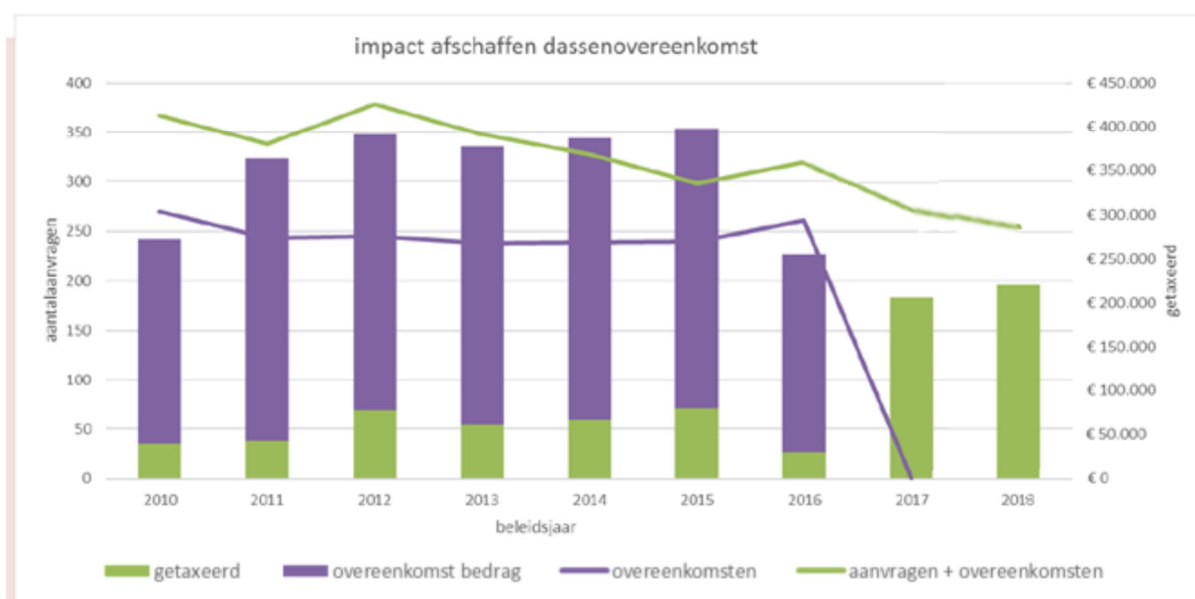
Naast de getaxeerde gewasschade was er tot 2016 ook mogelijk om een vergoeding te krijgen voor het gedogen van Dassen. Met ingang van 2017 zijn deze Dassen gedoogovereenkomsten komen te vervallen, waardoor toen alle schade werd getaxeerd, zie Afbeelding van B12 / Faunafonds.



*Getaxeerde gewasschade Das in Limburg 2000-2019 (Bron: BIJ12 / Faunafonds\*)*



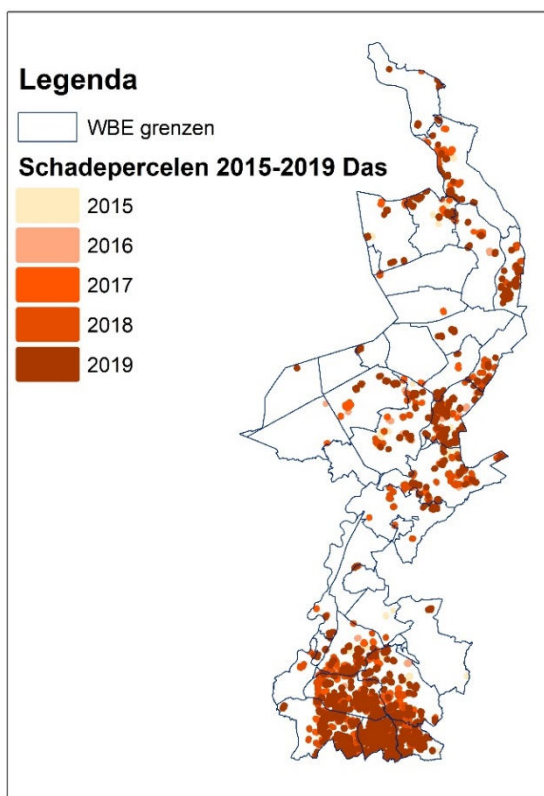
## Dassenschade, inclus overeenkomsten



*Getaxeerde gewasschade Das in Limburg, inclusief Gedoogovereenkomsten 2000-2019 (Bron: BIJ12 / Faunafonds\*)*



○ **Kaarten**



*Schadelocaties Dassen in Limburg 1 jan 2015 – 1 nov 2019 (Bron: BIJ12 / Faunafonds\*).*

## 14. Bever

### ○ **Aantal Doorgeschreven Ontheffingen**

Er zijn in dit rapportagejaar 16x doorschrijvingen gedaan van de ontheffing 2017-04 in verband met de Bever. Deze ontheffing kon geheel of gedeeltelijk worden doorgeschreven.

Deze is 1x doorgeschreven aan het Waterschap (Generieke Langlopende ontheffing voor Dammen Verlagen / Verwijderen, Verstoren Leefomgeving / Burchten, Vangen & Verplaatsen en Doden; Voor ingrepen waarbij Vangen / Verplaatsen en/of Doden aan de orde is, moet per geval vooraf een Plan van Aanpak bij de FBE Limburg worden ingediend ter toetsing of aan de escalatieladder zoals in het Faunabeheerplan Bever is vermeld is voldaan, pas hierna mag de maatregel worden uitgevoerd; voor overige minder ingrijpende maatregelen is de ontheffing op voorhand verleend, en dient er conform de escalatieladder voldaan te zijn aan het eerst hebben uitgevoerd van minder ingrijpende maatregelen, dan wel het bij herhaling noodzakelijk zijn geweest van dezelfde maatregel binnen 2 weken).

3x aan een Grondgebruiker (Doden) en 8x aan Grondgebruikers (Verstoren Leefomgeving / Burcht).

### ○ **Aantal Machtigingen / Aantal Maatregelen**

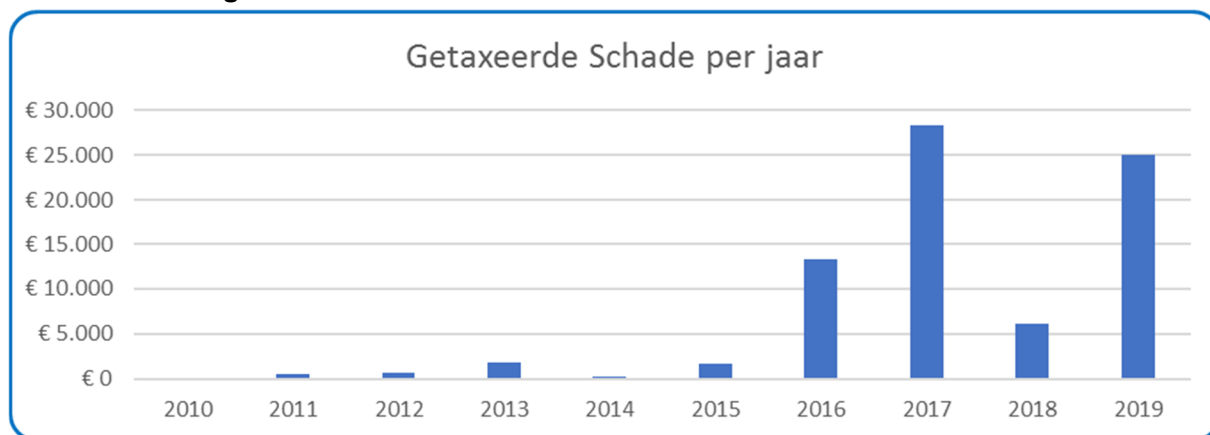
<b>Ontheffing 2017-04</b>	<b>Machtiging</b>	<b>Gevangen dieren</b>	<b>Gedode dieren</b>
Waterschap Limburg - Generiek Langlopend	1	-	16
Bestra Doden	1	-	1
Grondgebruiker C – Doden	1	-	-
SBNL – Doden / Verstoren Leefomgeving / Burcht	2	-	2
Grondgebruiker A - Verstoren Leefomgeving	1	-	-
Gemeente Roermond - Verstoren Leefomgeving / Burcht	2	-	-
Gemeente Leudal - Verstoren Leefomgeving / Burcht	1	-	-
SLL - Verlagen of verwijderen Dam / Vangen en verplaatsen	4	11	-
Grondgebruiker B – Vangen en verplaatsen	1	-	-
Grondgebruiker D – Verlagen of verwijderen Dam	2	-	-
<b>Totaal</b>	<b>16</b>	<b>11</b>	<b>19</b>

### Overzicht

<b>Aantal Machtigingen (incl. Waterschap)</b>	<b>2014</b>	<b>2015</b>	<b>2016</b>	<b>2017</b>	<b>2018</b>	<b>2019</b>
Vangen & Verplaatsen	-	4	4	4	-	3
Verstoren Leefomgeving / Burcht			1	8	7	5
Verlagen / Verwijderen Dammen			1	3	3	4
Doden				2	3	4

<b>Generieke Machtiging Waterschap Limburg: Overzicht maatregelen</b>	<b>2019</b>
Vangen & Verplaatsen	0
Verstoren Leefomgeving / Burcht	0
Verlagen / Verwijderen Dammen	8
Doden	18

○ **Getaxeerde gewasschade**

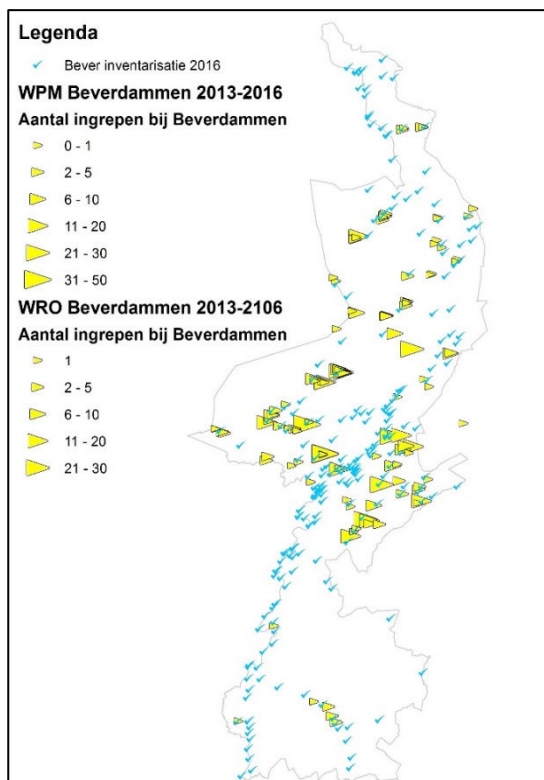


*Getaxeerde gewasschade Bever in Limburg 2000-2019 (Bron: BIJ12 / Faunafonds\*)*

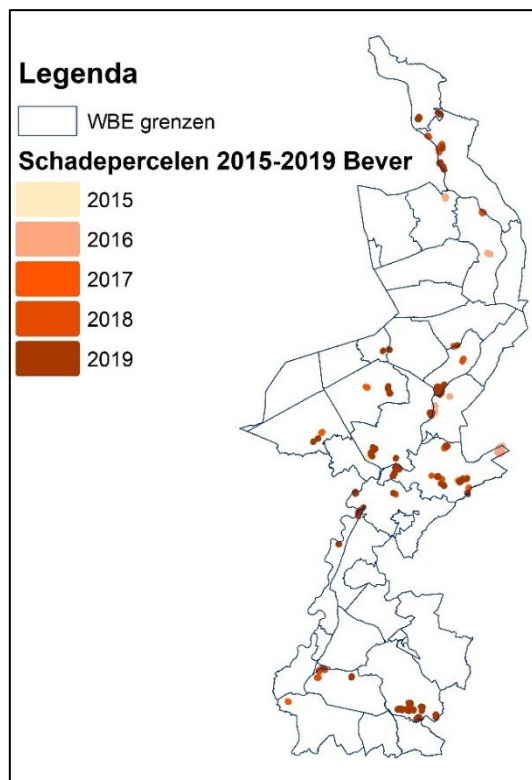
<b>Diersoort</b>										
<b>Bever</b>										
<b>Schadebedrag</b>	<b>2010</b>	<b>2011</b>	<b>2012</b>	<b>2013</b>	<b>2014</b>	<b>2015</b>	<b>2016</b>	<b>2017</b>	<b>2018</b>	<b>2019</b>
<b>Gewas</b>										
Aardappel										€ 2.379
Appel			€ 396			€ 265		€ 22.044		€ 4.080
Bomen kwekerij				€ 1.351			€ 8.975			
Cichorei									€ 375	
Fruitbomen							€ 3.798			
Grasland, blijvend								€ 215		€ 74
Mais	€ 54	€ 464								
Mais korrelmais			€ 145	€ 427	€ 112	€ 945		€ 200		€ 2.683
Mais snijmais					€ 77		€ 424	€ 1.999		€ 4.670
Morel									€ 1.541	
Niet ingevuld			€ 60							
Ondermijnen/-graven								€ 60		
Peen /Fijne peen									€ 263	€ 3.025
Peer								€ 2.695	€ 882	
Pruim										€ 1.452
Suikerbiet	€ 90	€ 53		€ 15	€ 0	€ 396	€ 30	€ 1.336	€ 1.214	€ 6.635
Ui										€ 70
Wintergraan				€ 54						
<b>Eindtotaal</b>	<b>€ 144</b>	<b>€ 517</b>	<b>€ 601</b>	<b>€ 1.847</b>	<b>€ 189</b>	<b>€ 1.606</b>	<b>€ 13.227</b>	<b>€ 28.334</b>	<b>€ 5.827</b>	<b>€ 25.068</b>

*Getaxeerde gewasschade Bever in Limburg 2000-2019 (Bron: BIJ12 / Faunafonds\*)*

○ **Kaarten**

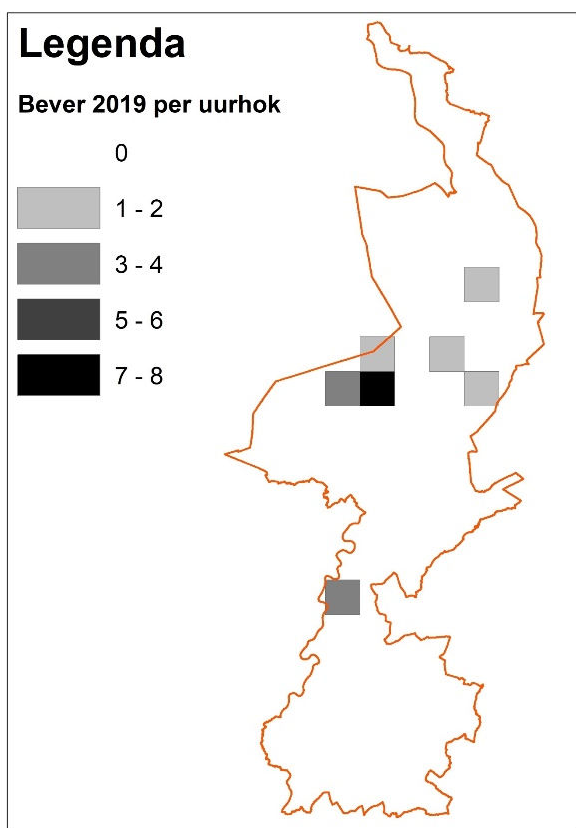


Locaties waar Beveractiviteiten tot ingrijpen leidde tussen 2013-2016 (gele driehoek) en de verspreiding van Bevers (blauw vinkje) (bron: Waterschap Limburg & Inventarisatie Beverburchten 2015-2016).

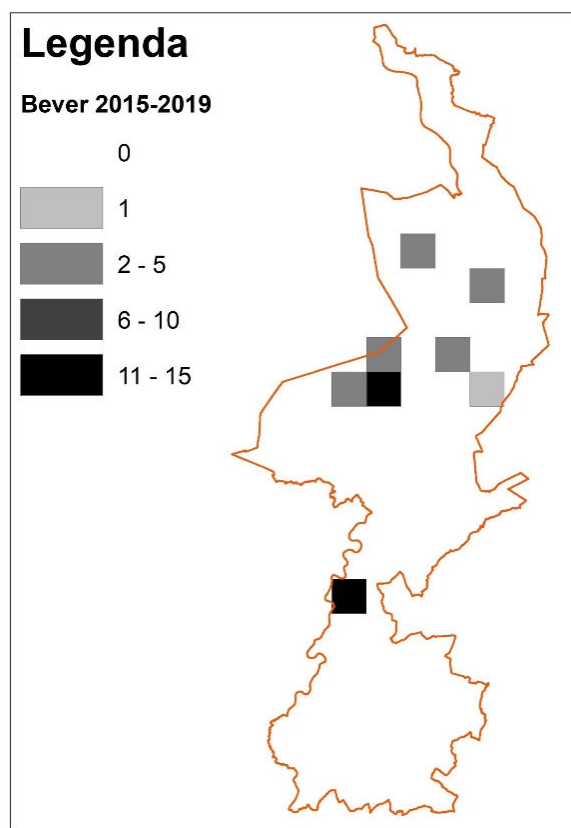


Schadelocaties Bevers in Limburg 1 jan 2015 – 1 nov 2019 (bron: BIJ12 Faunafonds).





Aantal gedode dieren per 5km hok  
1 jan 2019 –31 dec 2019 (Bron: FBE Limburg).



Aantal gedode dieren per 5km hok  
1 jan 2015 –31 dec 2019 (Bron: FBE Limburg).

## 15. Haas

Er is in dit rapportagejaar 1 ontheffing 2018-03 doorgeschreven in verband met Hazen.

### o Aantal Gedode Dieren

#### Rapportage Ontheffinggebruik Haas 2019

Toestemminghouder	Gedood
Grondgebruiker C	0
<b>Totaal 1</b>	<b>0</b>

### Overzicht

Aantal Hazen	2014	2015	2016	2017	2018	2019
Op basis van ontheffing gedood	0	0	0	0	0	0

## 16. Konijn

### ○ **Aantal Doorgeschreven Ontheffingen**

Er zijn in dit rapportagejaar 5 ontheffingen 2015-24 doorgeschreven in verband met Konijnen.

### ○ **Aantal Gedode Dieren**

#### Rapportage Ontheffinggebruik Konijn 2019

<b>Toestemminghouder</b>	<b>Gedood</b>
WBE Everlose Beek	0
WBE Horst	0
WBE Land van Horne	0
WBE Meerlose Baan	0
WBE Sevenum	0
<b>Totaal 5</b>	<b>0</b>

#### Overzicht

<b>Aantal Konijnen</b>	<b>2014</b>	<b>2015</b>	<b>2016</b>	<b>2017</b>	<b>2018</b>	<b>2019</b>
<i>Op basis van ontheffing gedood</i>	151	0	17	0	0	0



## B) Rapportage Eén-Loket-Functie ontheffingen

Met ingang van 1 november 2011 is de FBE Limburg het aanspreekpunt voor een aantal ontheffingen welke tot nu toe nog rechtstreeks bij de provincie werden aangevraagd en afgegeven. Hierdoor kunnen alle fauna gerelateerde provinciale ontheffingen (met uitzondering van de ontheffingen voor veiligheid rond luchthavens) via één loket worden afgehandeld.

### 1. <40 hectare

Er zijn dit rapportagejaar 3 ontheffingen 2015-04 binnen 3 WBE's doorgeschreven in verband met schade op percelen kleiner dan 40 hectare.

Voor het verkrijgen van een ontheffing kleiner dan 40 hectare moet worden aangetoond dat het onmogelijk is een bejaagbaar veld te maken, bijvoorbeeld door fysieke beperkingen, dus door de ligging ten opzichte van onbejaagbare objecten als snelwegen, waterwegen breder dan 10 meter of bebouwde kommen en industrieterreinen e.d.

Onbejaagbaarheid doordat aanpalende grondgebruikers geen grondgebruikersverklaring willen afgeven, of onmin tussen aanpalende jachtaktehouders zal normaliter geen reden zijn om de ontheffing vrij te geven.

De ontheffing zal alleen door de provincie worden vrijgegeven na controle door een veldmedewerker van de provincie.

### 2. Sportvelden en industrieterreinen

Er is dit rapportagejaar 1 ontheffing 2015-25 doorgeschreven in verband met schade door Konijnen. Er is geen aanvraag voor de ontheffing 2015-21 voor Vossen ingediend.

Wanneer sportvelden en industrieterreinen deel uitmaken van een bejaagbaar veld, kan de schade op grond van enerzijds de landelijke vrijstelling indien er ergens in het werkgebied van de WBE schade optreedt of dreigt jaarrond (Vos & Konijn) of anderzijds de bejaagbaarheid tijdens het jachtseizoen (Konijn) regulier bestreden worden met alle toegestane wettelijke middelen. Indien dit niet toereikend is, kan aanvullend deze ontheffing aangevraagd worden, waarin de volgende wettelijke toegestane middelen ingezet kunnen worden: Konijn: Kunstlicht, Fret, Jachtvogel, Hagel- en Kogelgeweer, Buidel; Vos: Kunstlicht, Kastval, Aardhond, Hagel- en Kogelgeweer. In het geval dat de betreffende sportvelden en industrieterreinen zich niet bevinden in een bejaagbaar veld, kan deze ontheffing om het gebruik van het geweer (al dan niet met kunstlicht) mogelijk te maken, gecombineerd worden met de Ontheffing "40 hectare" en/of de Ontheffing "Bebouwde Kom".

#### o Aantal Gedode Dieren

##### Rapportage Ontheffinggebruik Konijn Sportvelden & Industrieterreinen 2019

Toestemminghouder	Gedood
WBE Helden	13
<b>Totaal 1</b>	<b>13</b>

#### Overzicht

Aantal Konijnen	2014	2015	2016	2017	2018	2019
Op basis van ontheffing gedood	0	79	65	62	40	13

### 3. Dijklichamen

Er is dit rapportagejaar geen ontheffing 2015-26 doorgeschreven in verband met schade door Konijnen. Er is geen aanvraag voor de ontheffing 2015-22 voor Vossen ingediend.

Wanneer dijklichamen deel uitmaken van een bejaagbaar veld, kan de schade op grond van enerzijds de landelijke vrijstelling indien er ergens in het werkgebied van de WBE schade optreedt of dreigt jaarrond (Vos & Konijn) of anderzijds de bejaagbaarheid tijdens het jachtseizoen (Konijn) regulier bestreden worden met alle toegestane wettelijke middelen. Indien dit niet toereikend is, kan aanvullend deze ontheffing aangevraagd worden, waarin de volgende wettelijke toegestane middelen ingezet kunnen worden: Konijn: Kunstlicht, Fret, Jachtvogel, Hagel- en Kogelgeweer, Buidel; Vos: Kunstlicht, Kastval, Aardhond, Hagel- en Kogelgeweer.

In het geval dat de betreffende dijklichamen zich niet bevinden in een bejaagbaar veld, kan deze ontheffing om het gebruik van het geweer (al dan niet met kunstlicht) mogelijk te maken, gecombineerd worden met de Ontheffing "40 hectare" en/of de Ontheffing "Bebouwde Kom".

#### Overzicht

Aantal Konijnen	2014	2015	2016	2017	2018	2019
Op basis van ontheffing gedood	92	74	8	0	0	0

### 4. Bebouwde kom

Er is dit rapportagejaar 1 ontheffing 2015-05 doorgeschreven in verband met schade binnen de bebouwde kom.

Het gebruik van het geweer op basis van deze ontheffing is pas toegestaan na overleg met de lokale politie over een veilige toepassing ervan binnen de bebouwde kom. De ontheffing zal alleen door de provincie worden vrijgegeven na controle door een veldmedewerker van de provincie.

### 5. Steenmarters

Er zijn dit rapportagejaar 3 ontheffingen 2015-23 aan 1 Relatie doorgeschreven in verband met schade door Steenmarters.

De ontheffing kan op individueel niveau op basis van een goed onderbouwde aanvraag aan gemeentes worden verleend, die voor de uitvoering daarvan deskundig aangewezen personen inschakelen. Een ontheffing voor doden wordt niet afgegeven door de provincie. Wel mag de nestplaats verstoord en ontoegankelijk gemaakt worden, mits zeker is dat er geen jongen zijn en het dier niet in het nest wordt opgesloten en zal verhongeren.

#### Rapportage Ontheffinggebruik Steenmarters 2019

Toestemminghouder	Gevangen
Relatie 1	1
<b>Totaal</b>	<b>1</b>

## Overzicht

Aantal Steenmarters	2015	2016	2017	2018	2019
Op basis van ontheffing gevangen	2	1	0	1	1

## 6. Begraafplaatsen

Er is dit rapportagejaar geen ontheffing 2017-01 doorgeschreven in verband met schade door Konijnen of Vossen.

Wanneer begraafplaatsen deel uitmaken van een bejaagbaar veld, kan de schade na verleende ontheffing op grond van enerzijds de landelijke vrijstelling indien er ergens in het werkgebied van de WBE schade optreedt of dreigt jaarrond (Vos & Konijn) of anderzijds de bejaagbaarheid tijdens het jachtseizoen (Konijn) regulier bestreden worden met alle toegestane wettelijke middelen. Indien dit niet toereikend is, kan aanvullend deze ontheffing aangevraagd worden, waarin de volgende wettelijke toegestane middelen ingezet kunnen worden: Konijn: kunstlicht, luchtdrukwapen, nachtzichtapparatuur, fret, jachtvogel, geweer, buidel; Vos: kunstlicht, luchtdrukwapen, nachtzichtapparatuur, kastval, hond, geweer.

In het geval dat de betreffende begraafplaatsen zich niet bevinden in een bejaagbaar veld, kan deze ontheffing om het gebruik van het geweer (al dan niet met kunstlicht) mogelijk te maken, gecombineerd worden met de Ontheffing "40 hectare" en/of de Ontheffing "Bebouwde Kom".

## Overzicht

Aantal Konijnen	2014	2015	2016	2017	2018	2019
Op basis van ontheffing gedood	0	0	19	0	0	0

## 7. Nest- en eibehandeling Grauwe Gans en Brandgans

Er is dit rapportagejaar geen ontheffing 2018-01 doorgeschreven.

## 8. 40 ha Lijnvormige elementen

Er is dit rapportagejaar 1 ontheffing 2018-04 doorgeschreven voor gebruik geweer op lijnvormige percelen.

## 9. Bruine rat, zwarte rat en huismuis

Er zijn dit rapportagejaar 7 ontheffingen 2019-01 doorgeschreven in verband met schade door Bruine -, zwarte ratten en Huismuizen.

### o Aantal Gedode Dieren

#### Rapportage Ontheffinggebruik Bruine rat, Zwarte rat en Huismuis 2019

Toestemminghouder	Gedood
WBE Land van Horne	89
WBE Savelsbos	7
<b>Totaal 2</b>	<b>96</b>

## **10. Verwilderde duif**

Er zijn dit rapportagejaar drie ontheffingen 2019-01 doorgeschreven in verband met schade door Verwilderde duiven. Er heeft geen afschot plaatsgevonden.

## **11. Wasbeer**

Er is dit rapportagejaar geen ontheffing 2019-04 doorgeschreven.

## **12. Verlenging Rodenator – Mol en Bruine rat**

Er is dit rapportagejaar geen ontheffing 2019-06 doorgeschreven.



## **C) Rapportage 2019 Gebruik Provinciale Opdracht (PO):**

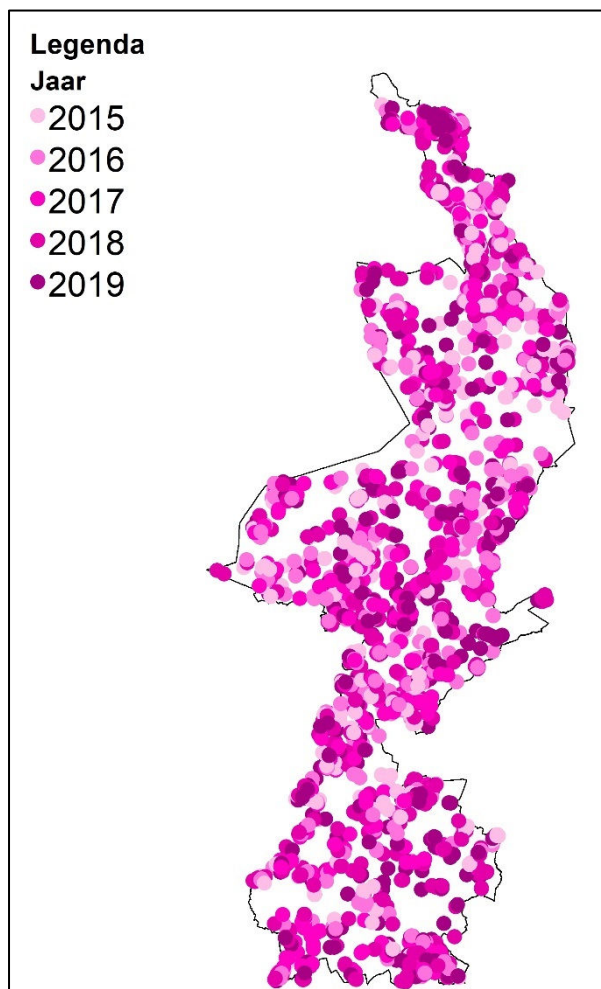
### **Exoten & Verwilderde Dieren Limburg**

<b>Naam WBE</b>	<b>Nijlgans: Aantal gedood</b>	<b>Rosse Stekelstaart: Aantal gedood</b>
WBE Annendaal	165	0
WBE Arcen en Velden	16	0
WBE Beekdal	7	0
WBE Beesel-Reuver-Swalmen	31	0
WBE Bergen	120	0
WBE Brunssummerheide & Schinveldse Bossen	130	0
WBE Eendracht	17	0
WBE Everlose Beek	4	0
WBE Geuldal	13	0
WBE Graafschap Kessel	79	0
WBE Grenskant	15	0
WBE Grensland Vaals	6	0
WBE Groote Peel	2	0
WBE Heidse Peel (Li)	3	0
WBE Helden	11	0
WBE Heuvelland	9	0
WBE Hondskerk	31	0
WBE Horst	21	0
WBE Hunsel	16	0
WBE Land van Horne	102	0
WBE Maas en Niers	166	0
WBE Maasterras	25	0
WBE Maasvallei	108	0
WBE Meerlose Baan	40	0
WBE Moorveld	0	0
WBE Oude Graaf	21	0
WBE Roerstreek	59	0
WBE Savelsbos	184	0
WBE Sevenum	21	0
WBE St. Hubertus Meijel	3	0
WBE St. Hubertus Venray	30	0
WBE Susteren/Graetheide	44	0
WBE Swentibold	16	0
WBE Venray	24	0
WBE Voerendaal	48	0
WBE Waterbloem	37	0
<b>Totaal gedood</b>	<b>1624</b>	<b>0</b>

## Overzicht

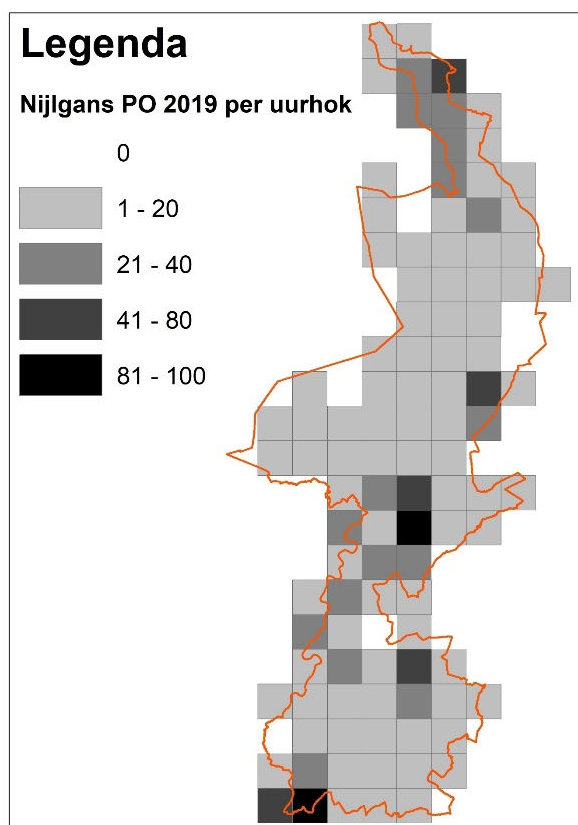
Aantal gedode dieren Provinciale Opdracht	2015	2016	2017	2018	2019
Nijlgans	1963	2031	1622	1743	1624
Rosse Stekelstaart	0	0	0	0	0

### ○ Kaarten

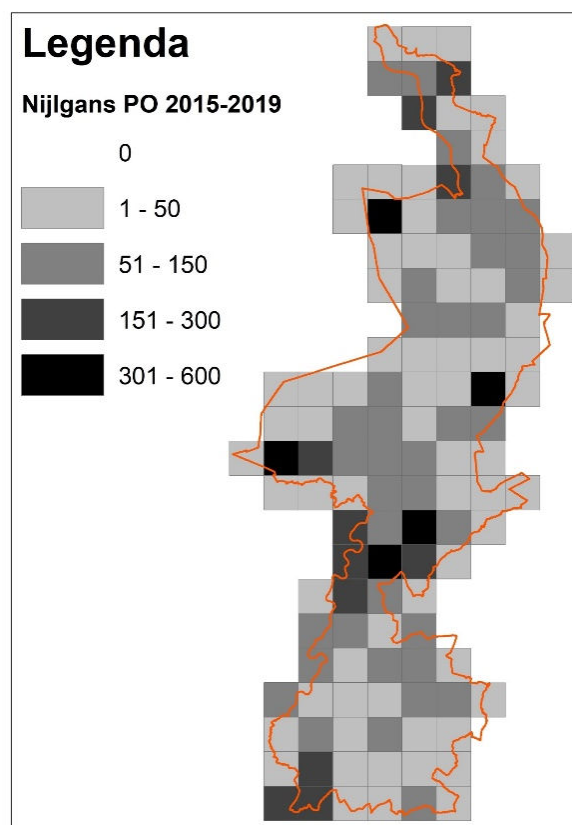


Afschotlocaties Nijlganzen in Limburg  
1 jan 2015 – 31 dec 2019 (bron: FBE Limburg).





Aantal gedode dieren per 5km hok  
1 jan 2019 –31 dec 2019 (Bron: FBE Limburg).



Aantal gedode dieren per 5km hok  
1 jan 2015 –31 dec 2019 (Bron: FBE Limburg).

## D) Rapportage Landelijke Vrijstellingen (LV) Limburg 2019

Met de inwerkingtreding van de Wet natuurbescherming in 2017 is er een rapportageplicht voor het melden bij de FBE Limburg van het aantal in Limburg gedode dieren op basis van de Benuttingsoort op Wildsoorten (BW) en het aantal dieren gedood op basis van Landelijke Vrijstellingen (LV), waarna deze door de FBE Limburg gepubliceerd dienen te worden.

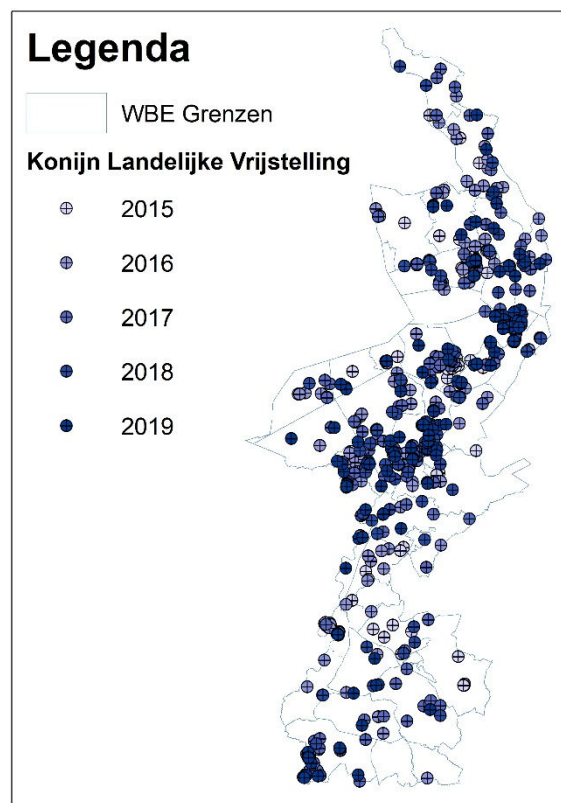
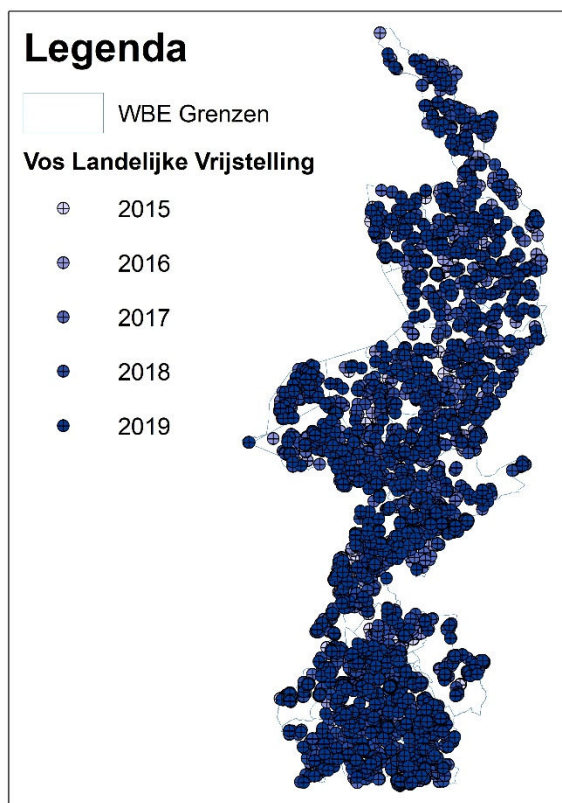
Met ingang van de Jaarrapportage 2017 zijn dan ook deze gegevens toegevoegd aan de Jaarrapportage conform art 3.12 Wnb.

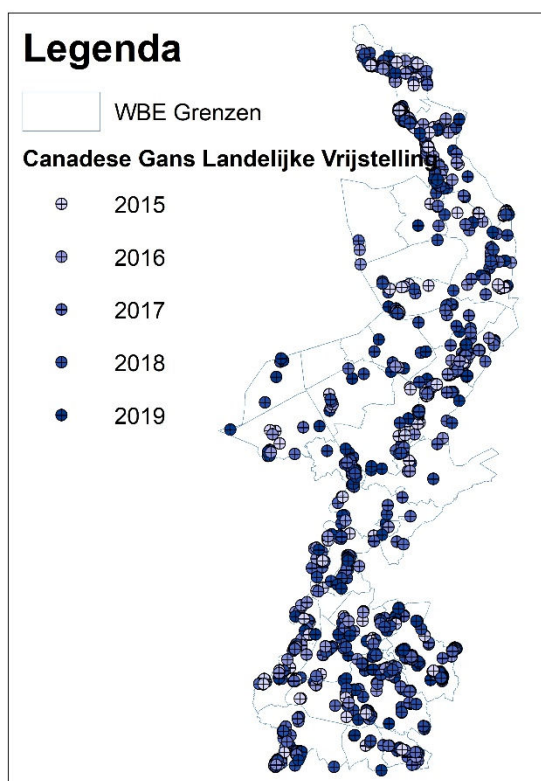
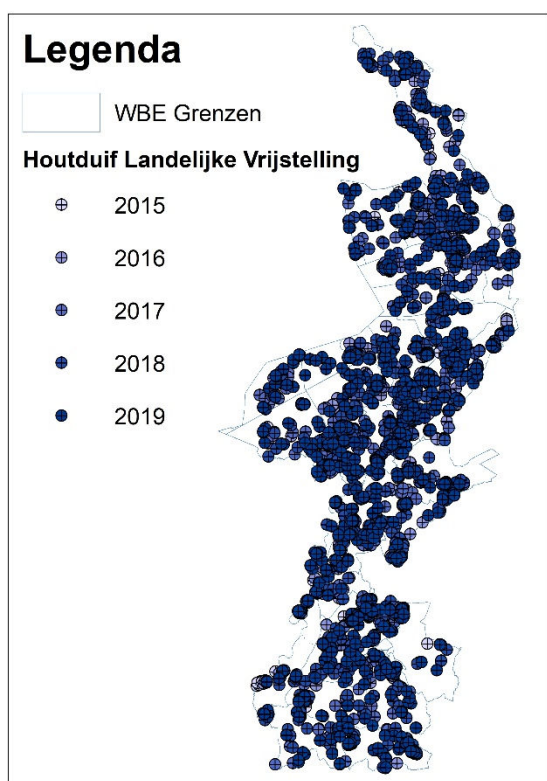

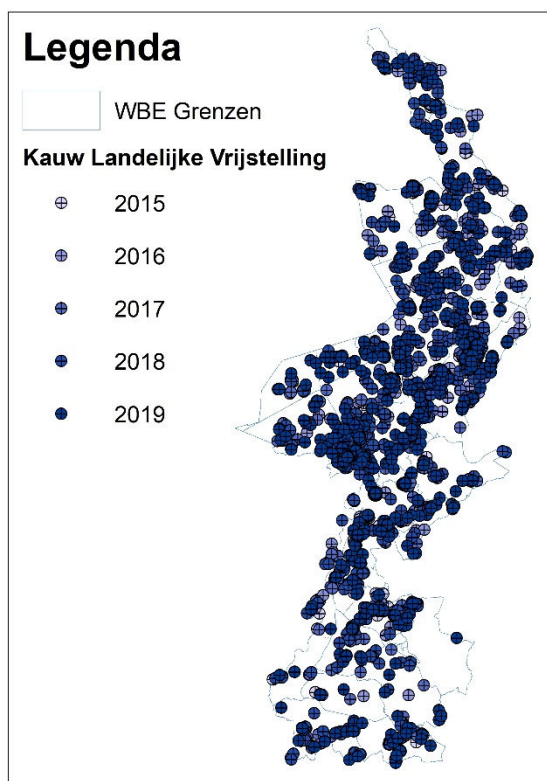
### o Aantal dieren gedood Landelijke Vrijstellingen Limburg 2019

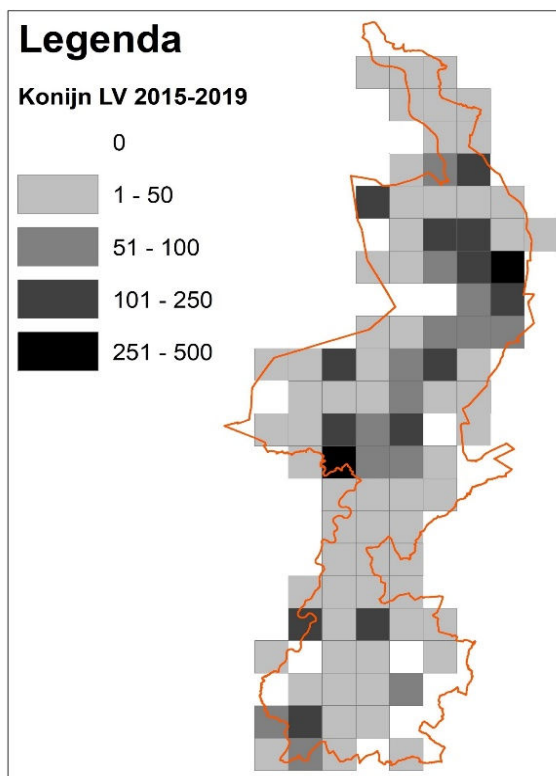
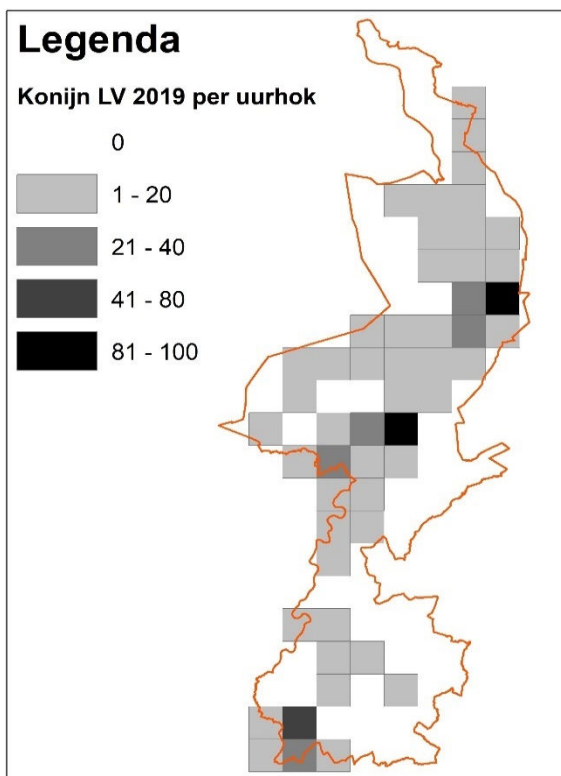
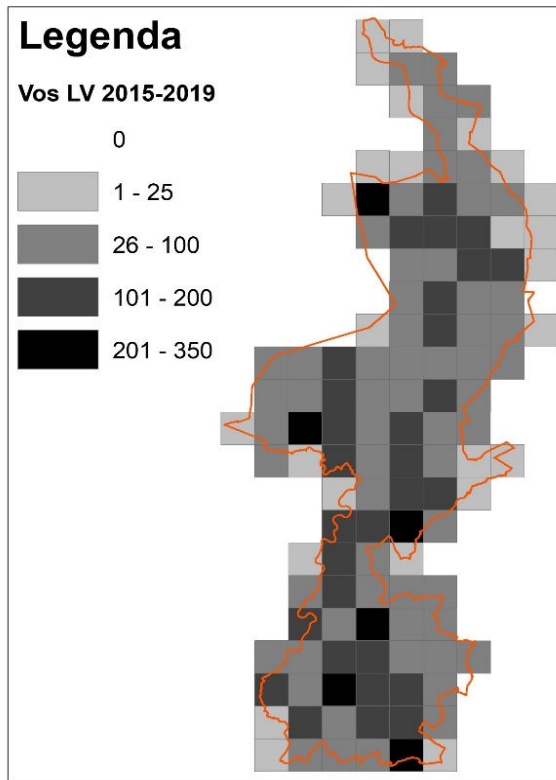
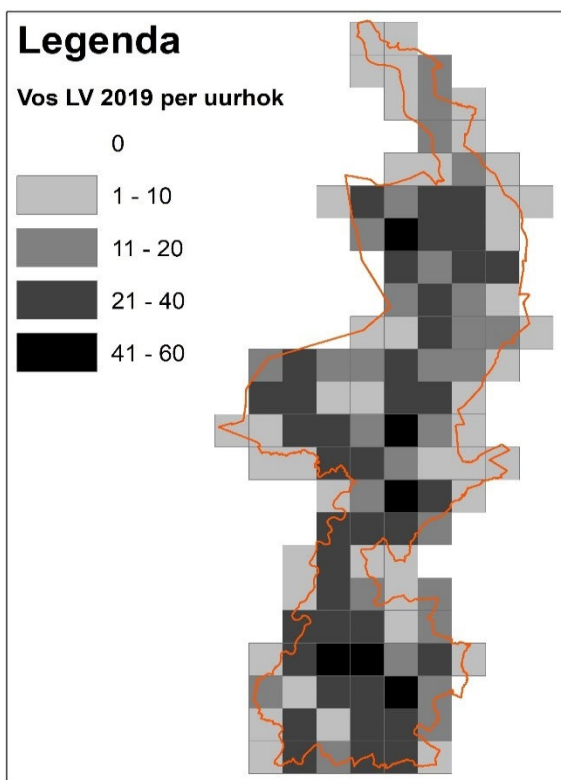
Naam WBE	Canadese Gans	Kauw	Zwarte	Houtduif	Vos	Konijn
WBE Annendaal	9	241	785	434	105	21
WBE Arcen en Velden	11	53	108	135	31	1
WBE Beekdal	8	59	268	217	118	10
WBE Beesel-Reuver-Swalmen	2	79	93	236	46	0
WBE Bergen	103	225	286	239	46	6
WBE Bruns.Heide Sch. Bossen	181	76	286	292	83	0
WBE Eendracht	4	14	24	87	30	0
WBE Everlose Beek	2	526	243	239	39	160
WBE Geuldal	23	26	88	307	57	8
WBE Graafschap Kessel	54	422	302	422	29	26
WBE Grenskant	10	261	473	795	72	19
WBE Grensland Vaals	11	96	116	92	50	0
WBE Groote Peel	0	124	197	305	23	3
WBE Heidse Peel (Li)	0	0	30	7	8	0
WBE Helden	6	272	196	737	54	11
WBE Heuvelland	4	53	214	69	47	0
WBE Hondserkerk	19	137	383	938	24	0
WBE Horst	0	164	283	1120	77	14
WBE Hunsel	13	257	449	389	49	50
WBE Land van Horne	26	522	628	1398	101	136
WBE Maas en Niers	49	179	221	392	46	0
WBE Maasterras	6	147	139	199	24	6
WBE Maasvallei	67	54	277	212	109	10
WBE Meerlose Baan	8	101	150	791	88	23
WBE Moortveld	0	0	0	0	13	0
WBE Oude Graaf	9	29	287	418	85	0
WBE Roerstreek	3	223	518	459	82	0
WBE Savelsbos	67	97	336	500	80	88
WBE Sevenum	5	167	223	533	35	0
WBE St. Hubertus Meijel	0	147	85	314	11	17
WBE St. Hubertus Venray	9	114	261	404	64	24
WBE Susteren/Graetheide	32	103	295	427	54	0
WBE Swentibold	21	142	285	347	22	0
WBE Venray	0	78	222	699	60	0
WBE Voerendaal	77	102	199	425	140	3
WBE Waterbloem	2	308	216	484	43	3
<b>Eindtotaal</b>	<b>841</b>	<b>5.599</b>	<b>9.166</b>	<b>15.062</b>	<b>2.045</b>	<b>639</b>

<b>Aantal gedode dieren Landelijke Vrijstelling</b>	<b>2017</b>	<b>2018</b>	<b>2019</b>
Canadese Gans	605	758	841
Kauw	4.111	5.092	5.599
Zwarte Kraai	8.203	8.542	9.166
Houtduif	11.385	11.914	15.062
Vos	2.158	2.015	2.036
Konijn	619	529	639

○ **Kaarten**



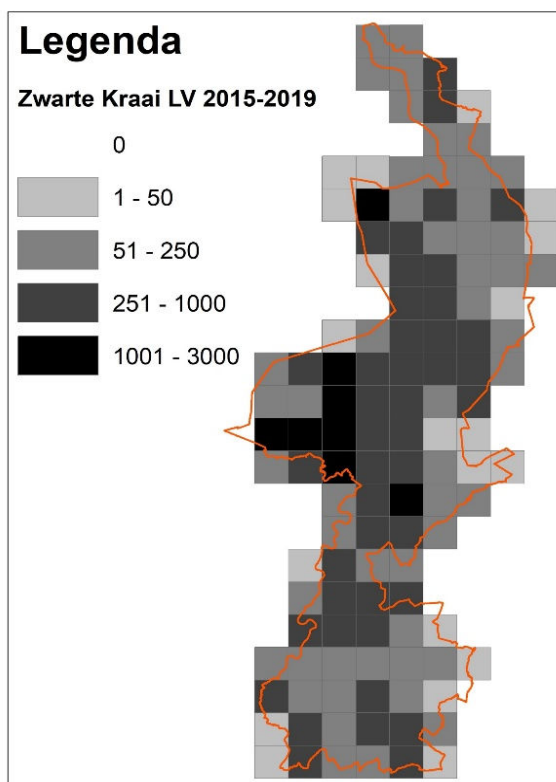
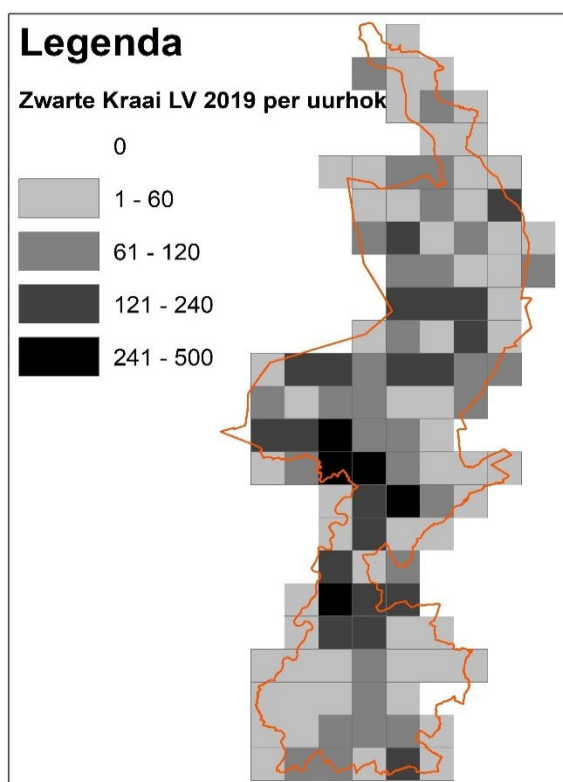
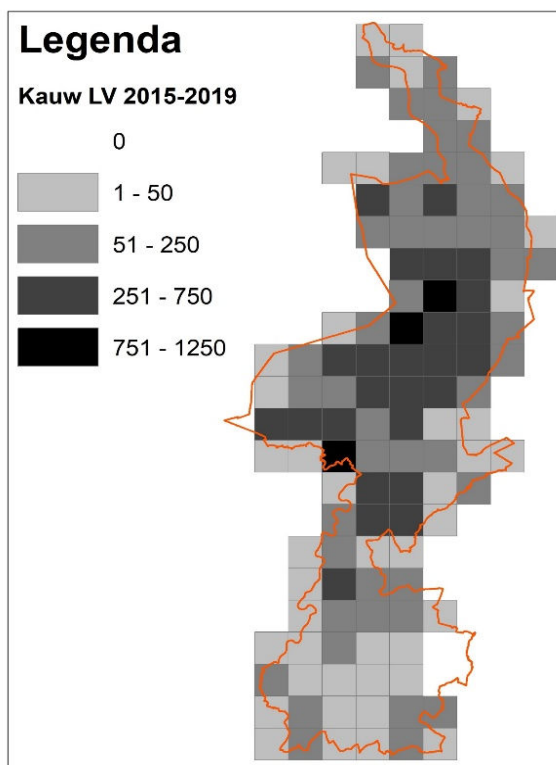
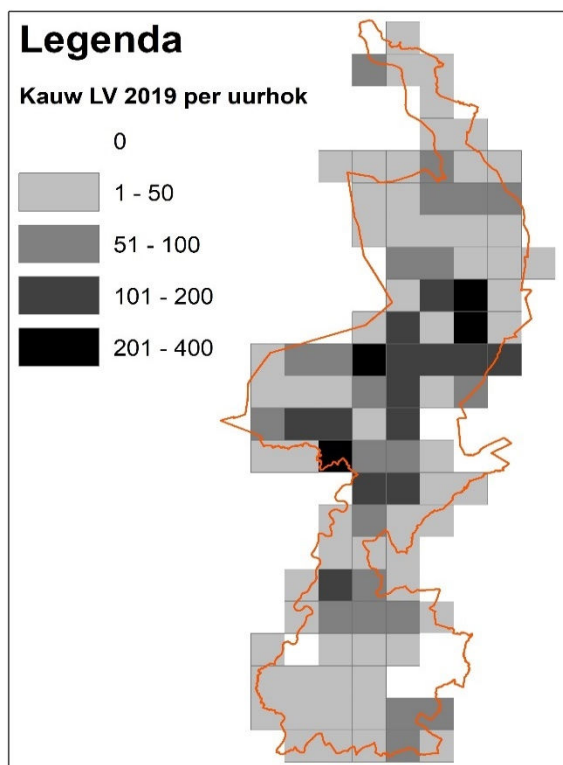




Aantal gedode dieren per 5km hok  
1 jan 2019 – 31 dec 2019 (Bron: FBE Limburg).

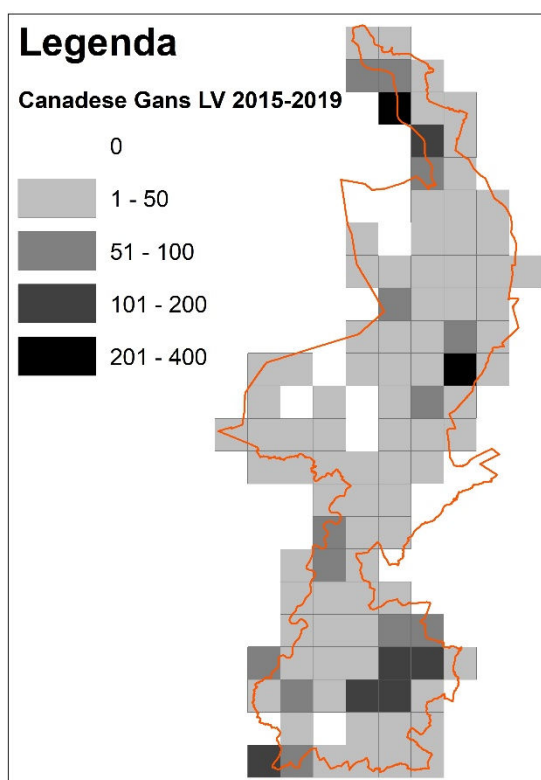
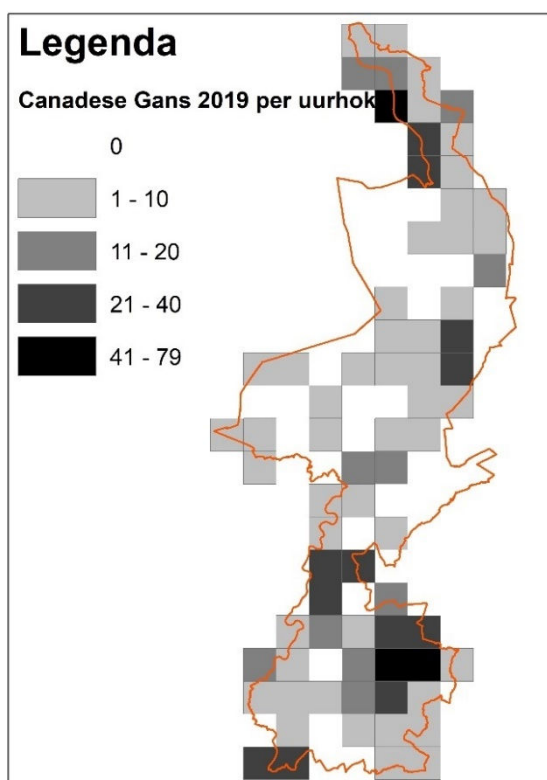
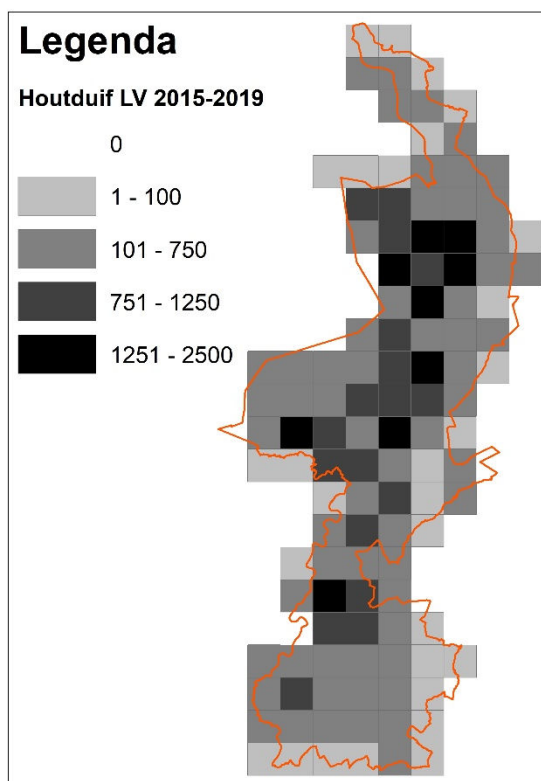
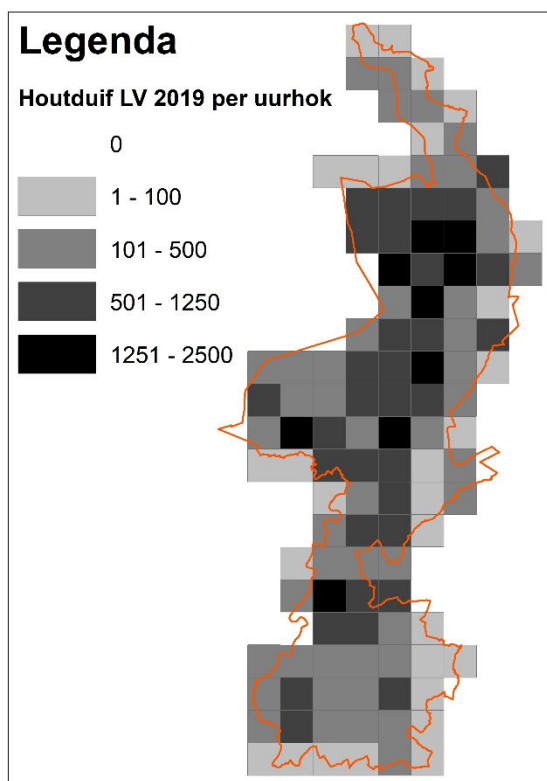
Aantal gedode dieren per 5km hok  
1 jan 2015 – 31 dec 2019 (Bron: FBE Limburg).





Aantal gedode dieren per 5km hok  
1 jan 2019 – 31 dec 2019 (Bron: FBE Limburg).

Aantal gedode dieren per 5km hok  
1 jan 2015 – 31 dec 2019 (Bron: FBE Limburg).



Aantal gedode dieren per 5km hok  
1 jan 2019 – 31 dec 2019 (Bron: FBE Limburg).

Aantal gedode dieren per 5km hok  
1 jan 2015 – 31 dec 2019 (Bron: FBE Limburg).

## E) Rapportage Benuttingsjacht Wildsoorten (WS) 2019-2020

Met de inwerkingtreding van de Wet natuurbescherming in 2017 is er een rapportageplicht voor het melden bij de FBE Limburg van het aantal in Limburg gedode dieren op basis van de Benuttingsjacht op Wildsoorten en het aantal dieren gedood op basis van Landelijke Vrijstellingen, waarna deze door de FBE Limburg gepubliceerd dienen te worden.

Met ingang van de Jaarrapportage 2017 zijn dan ook deze gegevens toegevoegd aan de Jaarrapportage conform art 3.12 Wnb.

### o Aantal dieren gedood Benuttingsjacht Wildsoorten (WS) 2019-2020

Naam WBE	Houtduif	Wilde Eend	Fazant	Haas	Konijn
WBE Annendaal	107	126	62	96	33
WBE Arcen en Velden	144	13	17	118	12
WBE Beekdal	23	0	55	34	10
WBE Beesel-Reuver-Swalmen	38	4	6	29	7
WBE Bergen	26	65	42	120	22
WBE Bruns.Heide en Schin.Bossen	402	85	81	77	94
WBE Eendracht	8	25	14	32	3
WBE Everlose Beek	130	101	35	118	132
WBE Geuldal	39	63	30	42	15
WBE Graafschap Kessel	69	44	7	35	26
WBE Grenskant	156	80	182	119	49
WBE Grensland Vaals	11	12	9	54	0
WBE Grootte Peel	324	55	95	80	54
WBE Heidse Peel (Li)	6	7	0	16	2
WBE Helden	141	64	34	53	52
WBE Heuvelland	22	56	4	16	14
WBE Hondskerk	114	15	20	32	4
WBE Horst	36	94	25	109	216
WBE Hunsel	187	68	23	77	32
WBE Land van Horne	96	288	129	121	445
WBE Maas en Niers	243	96	26	50	46
WBE Maasterras	42	11	2	18	2
WBE Maasvallei	76	45	27	24	59
WBE Meerlose Baan	72	29	60	145	106
WBE Moorveld	0	0	0	0	0
WBE Oude Graaf	16	8	5	24	0
WBE Roerstreek	36	74	18	54	7
WBE Savelsbos	164	43	28	25	291
WBE Sevenum	65	128	29	144	63
WBE St. Hubertus Meijel	40	19	18	32	7
WBE St. Hubertus Venray	149	68	13	94	41
WBE Susteren/Graetheide	42	47	20	79	10
WBE Swentibold	431	24	9	7	0
WBE Venray	32	62	37	101	27
WBE Voerendaal	37	44	82	197	6
WBE Waterbloem	297	149	32	99	36
<b>Totaal</b>	<b>3.821</b>	<b>2.112</b>	<b>1.276</b>	<b>2.471</b>	<b>1.923</b>

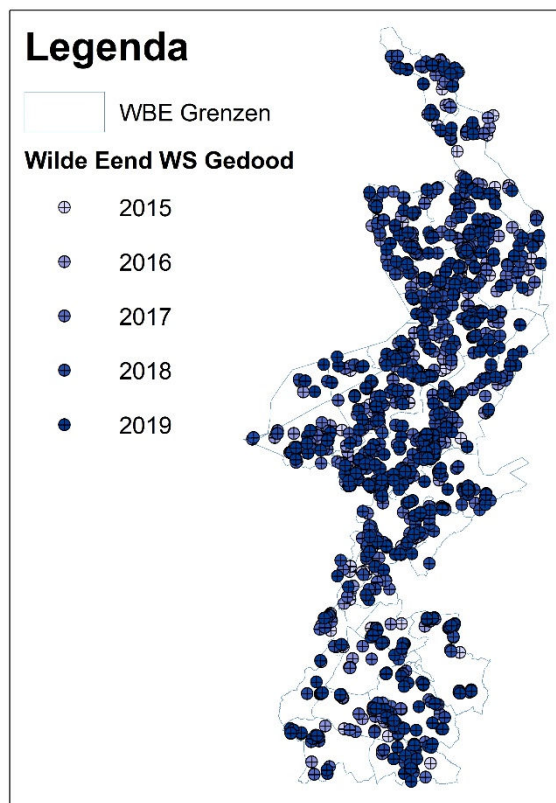

\* geen gegevens ontvangen

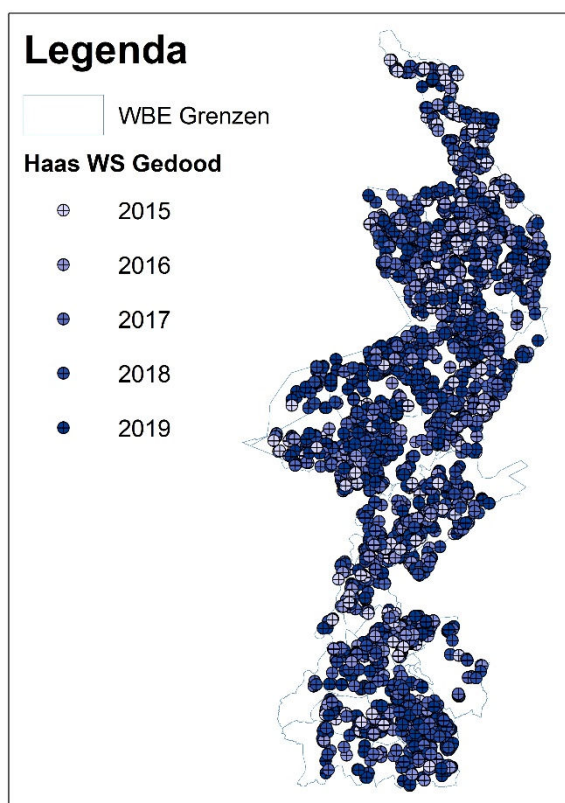
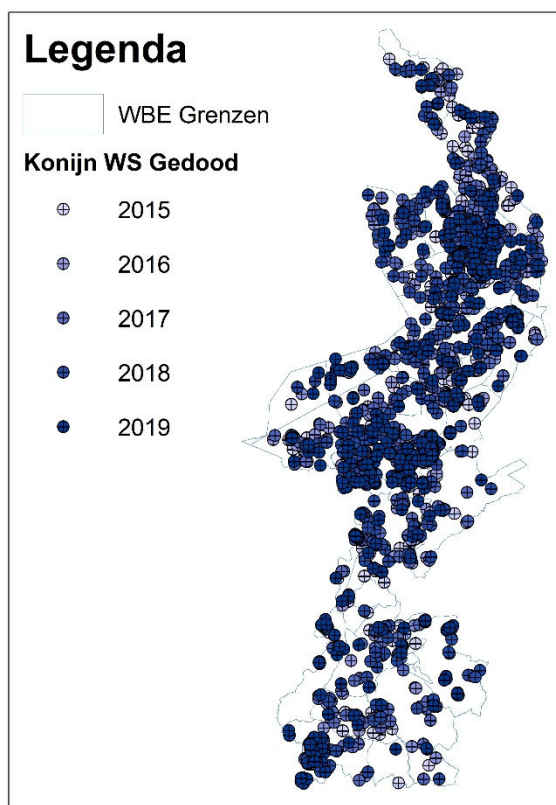
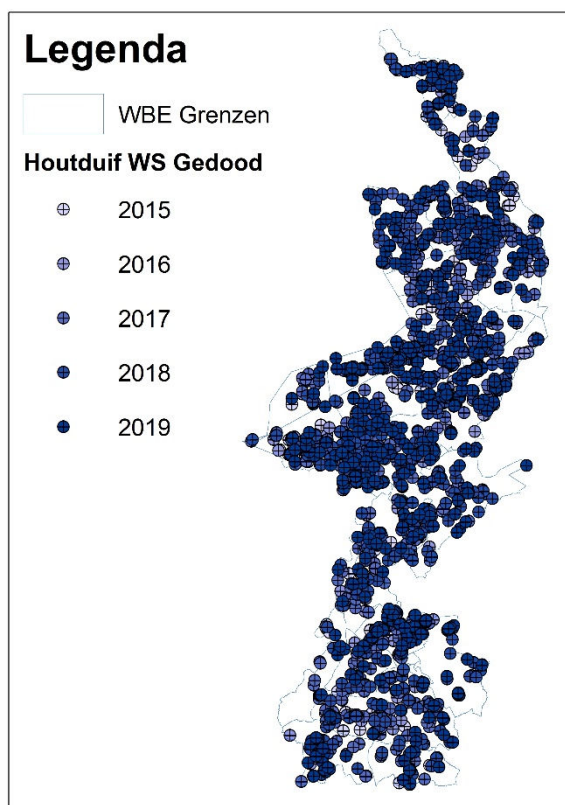


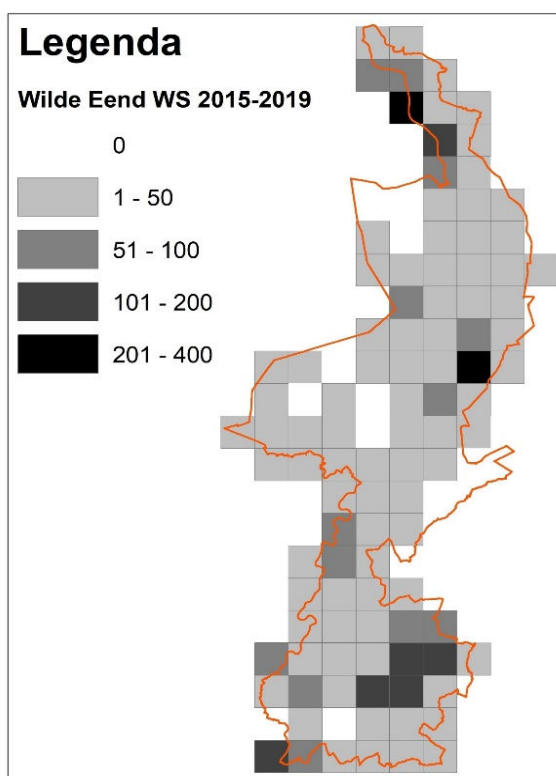
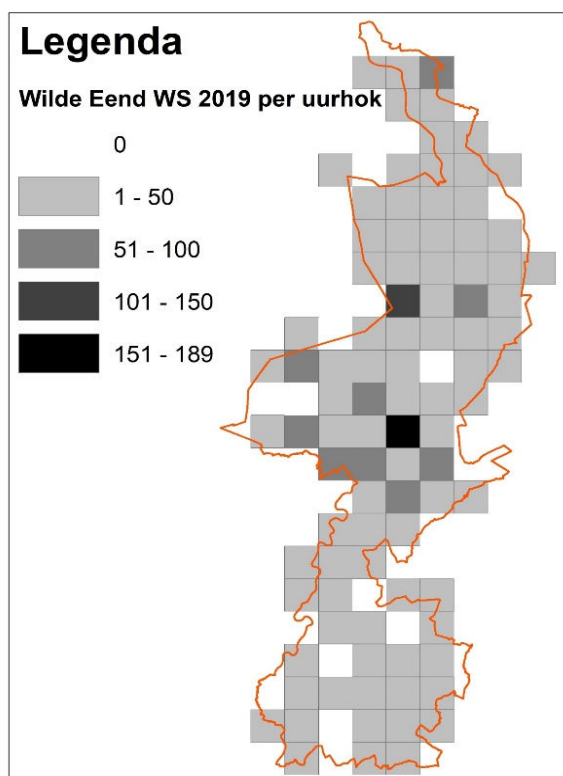
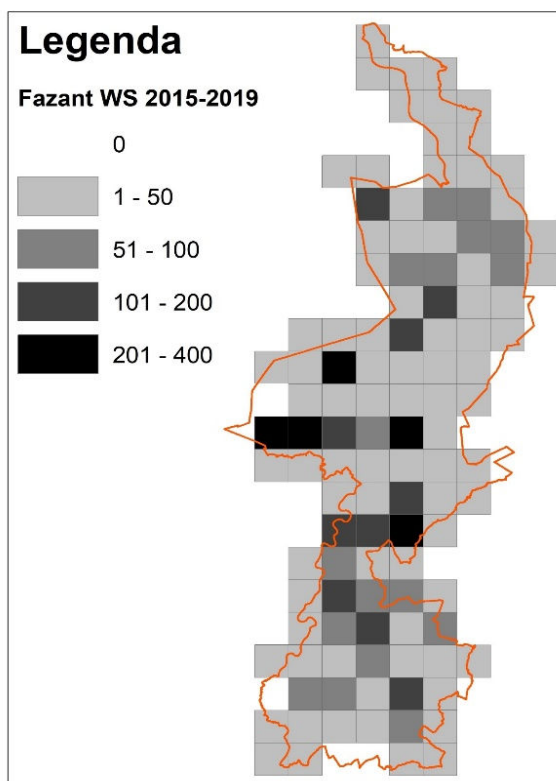
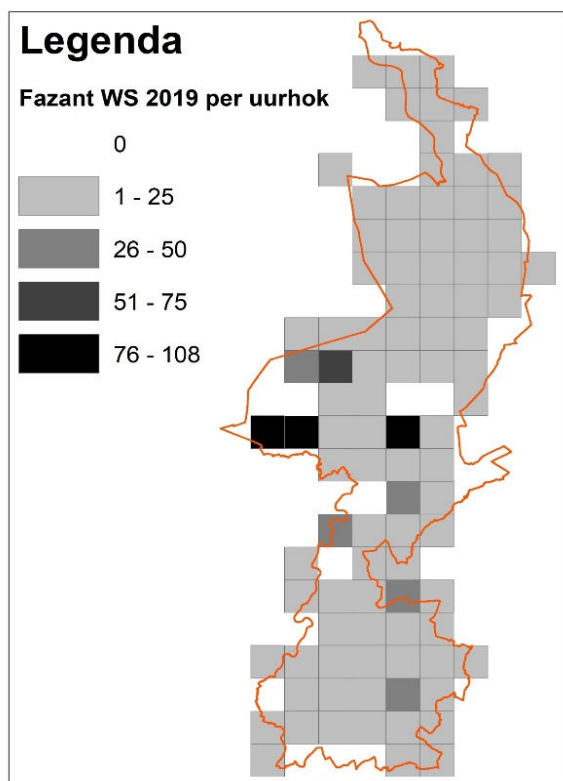
○ **Aantal dieren gedood Benuttingsjacht Wildsoorten (WS) 2017-2019**

Wildsoort	2017	2018	2019
Houtduif	7.101	4.552	3.821
Wilde Eend	2.089	2.293	2.112
Fazant	1.281	1.249	1.276
Haas	2.011	2.285	2.471
Konijn	2.476	2.459	1.923

○ **Kaarten**

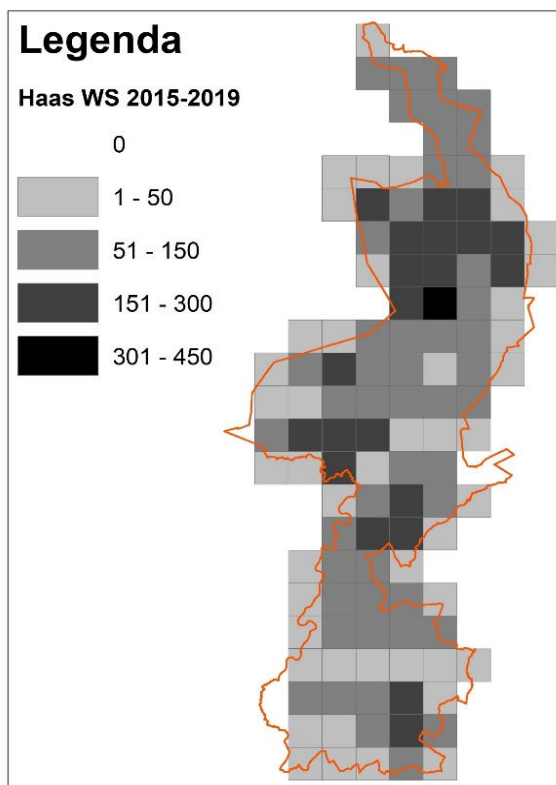
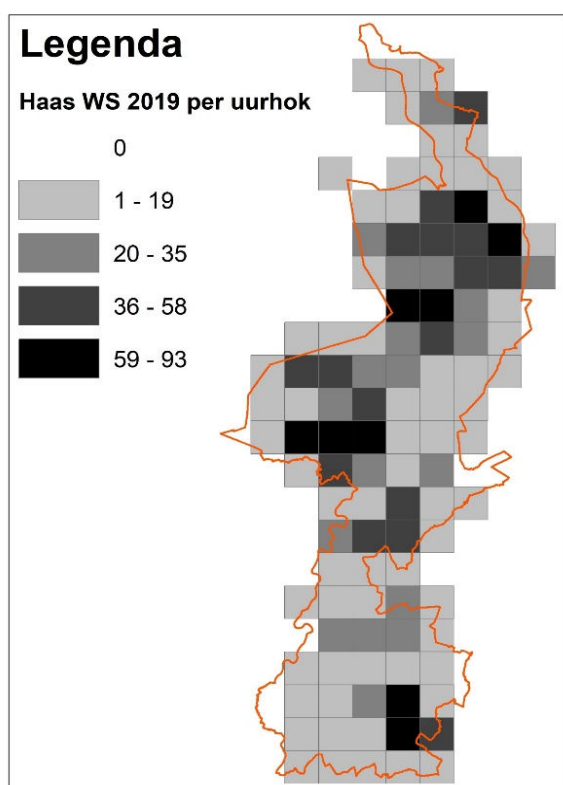
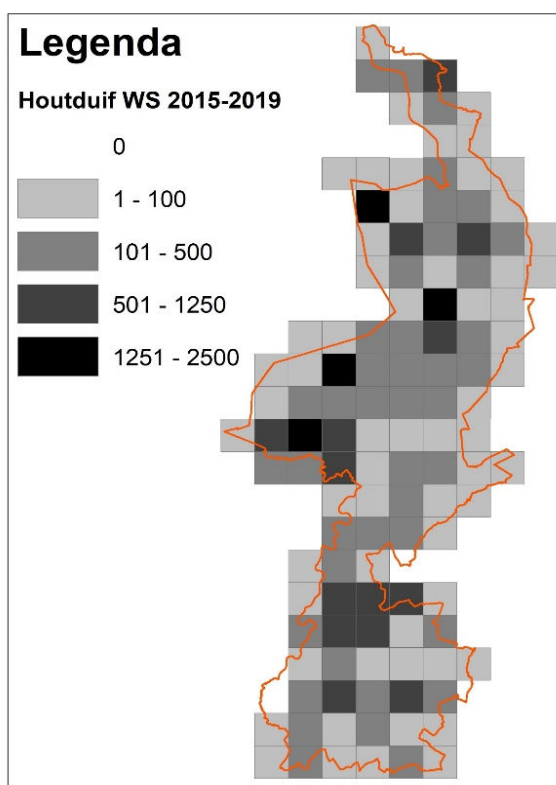
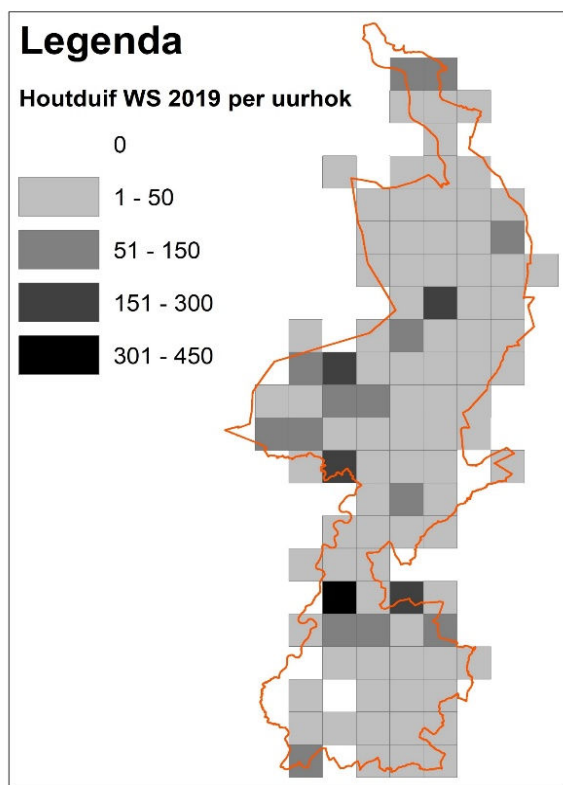






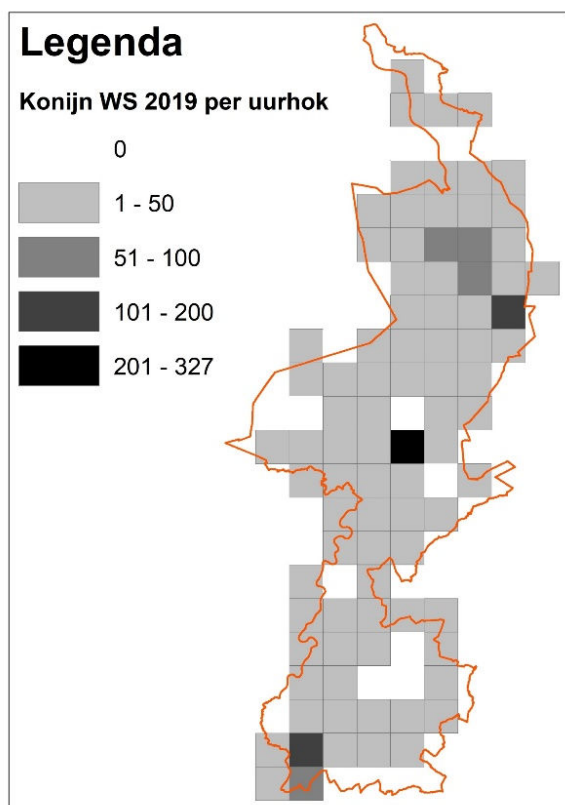
Aantal gedode dieren per 5km hok  
1 jan 2019 –31 dec 2019 (Bron: FBE Limburg).

Aantal gedode dieren per 5km hok  
1 jan 2015 –31 dec 2019 (Bron: FBE Limburg).

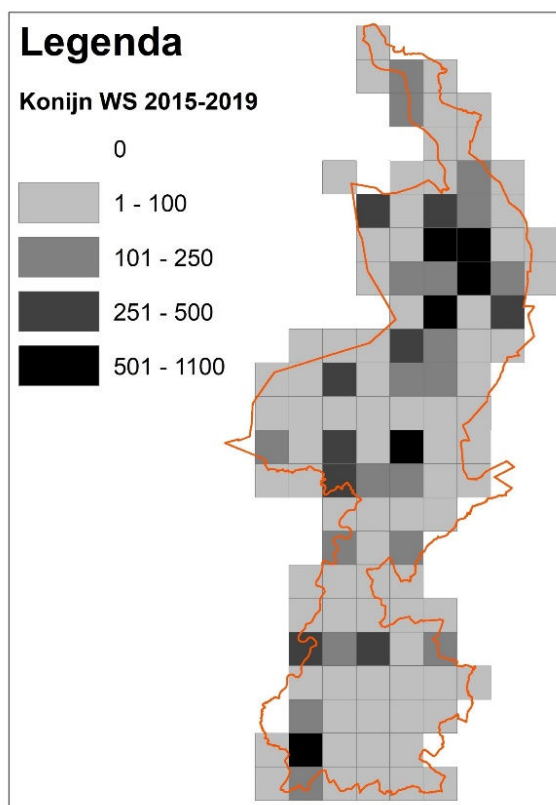


Aantal gedode dieren per 5km hok  
1 jan 2019 –31 dec 2019 (Bron: FBE Limburg).

Aantal gedode dieren per 5km hok  
1 jan 2015 –31 dec 2019 (Bron: FBE Limburg).



Aantal gedode dieren per 5km hok  
1 jan 2019 – 31 dec 2019 (Bron: FBE Limburg).



Aantal gedode dieren per 5km hok  
1 jan 2015 – 31 dec 2019 (Bron: FBE Limburg).

## F) Monitoring 2019-2020

Ieder voorjaar wordt door de FBE Limburg een gebieds-dekkende telling gehouden voor een aantal relevante soorten. Daarnaast wordt i.h.k.v. de monitoring voor populatie beheer zowel een telling voor het Ree als voor het Wilde Zwijn (alleen leefgebied De Meinweg) uitgevoerd.

### Overzichten

#### ○ Voorjaargestelling Watervogels deel I

<i>Jaar</i>	<i>2014</i>	<i>2015</i>	<i>2016</i>	<i>2017</i>	<i>2018</i>	<i>2019</i>
Brandgans	348	598	1.382	2.595	617	1.265
Grauwe Gans	10.459	9.789	10.018	9.970	8.367	7.982
Kolgans	77	81	73	107	14	135
Canadese gans	35	1.111	1.482	1.454	1.608	1.858
Indische Gans	24	12	20	28	21	19
Nijlgans	2.733	2.211	2.357	2.337	2.140	2.101
Boerengans	352	292	259	199	199	150

#### ○ Voorjaargestelling Watervogels deel II

<i>Jaar</i>	<i>2014</i>	<i>2015</i>	<i>2016</i>	<i>2017</i>	<i>2018</i>	<i>2019</i>
Knobbelzwaan	753	880	872	756	650	760
Aalscholver	663	762	910	705	906	872
Meerkoet	1.795	1.950	2.275	2.478	1.817	1.678
Rosse Stekelstaart	0	0	0	0	0	0
Zwaangans	13	56	32	0	35	12
Zwarte Zwaan	128	163	118	119	201	105

#### ○ Voorjaargestelling Kraaiachtigen & Duiven

<i>Jaar</i>	<i>2014</i>	<i>2015</i>	<i>2016</i>	<i>2017</i>	<i>2018</i>	<i>2019</i>
Kauw	4.868	15.283	11.970	11.536	11.897	12.109
Roek	2.413	605	3.072	3.152	3.196	2.572
Roek Nest	1.837	812	1.408	1.528	1.116	2.093
Zwarte Kraai	14.347	15.054	13.534	12.860	12.481	11.669
Ekster	5.583	5.668	4.756	4.988	5.252	4.936
Verwilderde duif	13.132	2.936	1.496	1.550	2.433	1.840

#### ○ Waarnemingen Overige Zoogdieren

<i>Jaar</i>	<i>2014</i>	<i>2015</i>	<i>2016</i>	<i>2017</i>	<i>2018</i>	<i>2019</i>
Muntjak	0	0	0	0	0	0
Beverrat	59	33	67	25	45	20
Muskusrat	101	100	153	30	48	32
Wasbeer	1	1	2	3	10	26
Wasbeerhond	0	2	2	0	2	6
Amerikaanse Nerts	17	13	10	1	10	1
Verwilderde kat	397	489	369	445	295	375



○ **Zomertelling Ganzen**

<b>Jaar</b>	<b>2014</b>	<b>2015</b>	<b>2016</b>	<b>2017</b>	<b>2018</b>	<b>2019</b>
Brandgans	512	1.140	961	1.069	810	1.124
Grauwe Gans	17.094	18.725	15.852	15.579	16.010	15.517
Kolgans	5	50	22	97	36	30
Canadese gans	1.583	1.777	1.843	2.601	2.370	2.584
Indische Gans	6	11	2	13	8	7
Nijlgans	2.660	2.673	2.296	2.909	2.448	2.290
Boerengans	505	380	305	264	241	264

○ **Telgegevens Reewild**

<b>Jaar</b>	<b>2014</b>	<b>2015</b>	<b>2016</b>	<b>2017</b>	<b>2018</b>	<b>2019</b>
Bok	1.800	2.093	2.171	2.138	2.438	2.095
Geit	2.296	2.592	2.885	2.809	3.345	2.657
<b>Totaal</b>	<b>4.096</b>	<b>4.685</b>	<b>5.056</b>	<b>4.947</b>	<b>5.783</b>	<b>4.752</b>

○ **Telgegevens Wild Zwijn Leefgebied De Meinweg**

<b>Jaar</b>	<b>2014</b>	<b>2015</b>	<b>2016</b>	<b>2017</b>	<b>2018</b>	<b>2019</b>
Keiler	17	15	4	14	16	14
Zeug	20	24	23	23	26	30
Overloper	35	47	34	41	50	60
Big	100	66	103	74	102	98
<b>Totaal</b>	<b>172</b>	<b>152</b>	<b>164</b>	<b>152</b>	<b>194</b>	<b>202</b>

## 1. Telgegevens Voorjaargestelling Watervogels deel I - 6 april 2019

WBE	Brand- Gans	Grauwe Gans	Kol- gans	Canadese Gans	Indische Gans	Nijl- gans	Boerengans (verwilderd)
WBE Annendaal / Kessenich (B)	13	354	0	58	0	141	2
WBE Arcen en Velden	2	661	0	56	3	50	1
WBE Beekdal	0	0	0	42	0	35	0
WBE Beesel-Reuver-Swalmen	0	0	0	0	0	0	0
WBE Bergen	854	737	6	205	2	106	0
WBE Bruns.Heide Schin.Bossen	2	48	0	245	5	252	6
WBE Eendracht	0	8	0	2	0	10	0
WBE Everlose Beek	9	104	0	8	0	10	6
WBE Geuldal	0	1	0	118	1	51	8
WBE Graafschap Kessel	31	346	0	112	0	40	1
WBE Grenskant	0	412	0	20	0	37	6
WBE Grensland Vaals	2	0	0	116	0	43	0
WBE Groote Peel	0	62	0	0	0	4	0
WBE Heidse Peel (Li)	0	63	0	0	0	10	0
WBE Helden	0	489	2	12	0	16	0
WBE Heuvelland	0	2	0	108	0	45	0
WBE Hondskerk	0	3	0	17	0	38	0
WBE Horst	0	366	0	2	2	32	0
WBE Hunsel	92	196	0	34	0	69	10
WBE Land van Horne	2	1378	0	51	1	175	34
WBE Maas en Niers	77	342	0	57	0	85	6
WBE Maasterras	103	208	0	137	0	21	0
WBE Maasvallei	4	73	0	79	0	96	25
WBE Meerlose Baan	0	425	0	36	1	90	0
WBE Meerssen	0	0	0	4	0	7	0
WBE Moorveld	0	7	0	0	0	4	0
WBE Oude Graaf	0	0	0	0	0	0	0
WBE Roerstreek	0	792	0	27	0	83	2
WBE Savelsbos	0	102	0	76	0	211	37
WBE Sevenum	0	65	0	55	0	28	6
WBE St. Hubertus Meijel	0	64	0	0	0	6	3
WBE St. Hubertus Venray	74	149	0	49	4	65	0
WBE Susteren/Graetheide	0	26	0	4	0	23	0
WBE Swentibold	0	4	0	2	0	10	4
WBE Venray	0	79	0	4	0	47	6
WBE Voerendaal	0	1	6	106	0	71	0
WBE Waterbloem	0	415	0	16	0	90	0
<b>Totaal</b>	<b>1.265</b>	<b>7.982</b>	<b>135</b>	<b>1.858</b>	<b>19</b>	<b>2.101</b>	<b>150</b>



## 2. Telgegevens Voorjaargestelling Watervogels deel II - 6 april 2019

WBE	Knobbel- zwaan	Aal- scholver	Meerkoet	Rosse Stekelstaart	Zwaangans	Zwarte Zwaan
WBE Annendaal / Kessenich (B)	47	37	97	0	0	0
WBE Arcen en Velden	25	47	164	0	10	2
WBE Beekdal	0	0	0	0	0	0
WBE Beesel-Reuver-Swalmen	0	0	0	0	0	0
WBE Bergen	6	35	57	0	0	0
WBE Bruns.Heide Schin.Bossen	12	48	46	0	0	0
WBE Eendracht	0	2	5	0	0	0
WBE Everlose Beek	9	7	39	0	0	0
WBE Geuldal	0	31	21	0	0	0
WBE Graafschap Kessel	24	21	25	0	0	12
WBE Grenskant	2	11	19	0	0	0
WBE Grensland Vaals	0	8	5	0	0	0
WBE Groote Peel	2	2	0	0	0	0
WBE Heidse Peel (Li)	0	0	1	0	0	0
WBE Helden	2	0	22	0	0	0
WBE Heuvelland	0	18	12	0	0	0
WBE Hondskerk	0	8	0	0	0	0
WBE Horst	7	11	39	0	2	0
WBE Hunsel	18	23	120	0	0	0
WBE Land van Horne	234	190	211	0	0	71
WBE Maas en Niers	11	97	107	0	0	0
WBE Maasterras	4	3	33	0	0	2
WBE Maasvallei	20	28	87	0	0	0
WBE Meerlose Baan	62	47	67	0	0	7
WBE Meerssen	0	0	0	0	0	0
WBE Moorveld	0	1	2	0	0	8
WBE Oude Graaf	0	0	0	0	0	0
WBE Roerstreek	30	11	79	0	0	2
WBE Savelsbos	166	59	0	0	0	0
WBE Sevenum	40	16	149	0	0	0
WBE St. Hubertus Meijel	2	0	17	0	0	0
WBE St. Hubertus Venray	14	41	59	0	0	1
WBE Susteren/Graetheide	2	9	16	0	0	0
WBE Swentibold	0	2	15	0	0	0
WBE Venray	0	2	15	0	0	0
WBE Voerendaal	2	3	23	0	0	0
WBE Waterbloem	17	54	126	0	0	0
<b>Totaal</b>	<b>760</b>	<b>872</b>	<b>1.678</b>	<b>0</b>	<b>12</b>	<b>105</b>

### 3. Telgegevens Voorjaargestelling Kraaiachtigen & Duiven - 6 april 2019

<b>WBE</b>	<b>Kauw</b>	<b>Roek</b>	<b>Roek nesten</b>	<b>Zwarte Kraai</b>	<b>Ekster</b>	<b>Verwilderde Duif</b>
WBE Annendaal / Kessenich (B)	803	298	12	893	358	236
WBE Arcen en Velden	327	0	0	266	166	26
WBE Beekdal	291	211	100	397	114	9
WBE Beesel-Reuver-Swalmen	0	0	0	12	0	6
WBE Bergen	523	0	0	356	95	0
WBE Bruns.Heide Schin.Bossen	244	136	49	646	202	129
WBE Eendracht	72	10	0	21	16	8
WBE Everlose Beek	183	0	0	102	87	28
WBE Geuldal	338	412	31	478	125	126
WBE Graafschap Kessel	253	0	0	234	96	101
WBE Grenskant	324	6	0	284	73	23
WBE Grensland Vaals	98	153	212	448	78	61
WBE Groote Peel	164	0	0	145	88	0
WBE Heidse Peel (Li)	21	0	0	49	2	1
WBE Helden	554	2	0	137	115	0
WBE Heuvelland	102	69	0	192	99	97
WBE Hondskerk	81	80	0	453	140	0
WBE Horst	617	2	0	280	237	118
WBE Hunsel	324	16	26	321	206	71
WBE Land van Horne	1253	69	0	1164	400	36
WBE Maas en Niers	354	52	264	505	118	0
WBE Maasterras	270	0	0	287	217	18
WBE Maasvallei	79	151	104	168	51	0
WBE Meerlose Baan	565	0	0	232	156	12
WBE Meerssen	8	0	0	16	6	0
WBE Moorveld	5	18	300	24	22	0
WBE Oude Graaf	0	0	0	0	0	0
WBE Roerstreek	420	0	25	385	64	35
WBE Savelsbos	272	95	14	584	261	111
WBE Sevenum	848	0	0	287	291	95
WBE St. Hubertus Meijel	120	0	0	122	32	0
WBE St. Hubertus Venray	575	0	0	457	243	108
WBE Susteren/Graetheide	132	131	297	51	59	14
WBE Swentibold	75	0	326	50	20	150
WBE Venray	554	0	0	555	252	9
WBE Voerendaal	198	654	333	221	110	161
WBE Waterbloem	1062	7	0	847	337	51
<b>Totaal</b>	<b>12.109</b>	<b>2.572</b>	<b>2.093</b>	<b>11.669</b>	<b>4.936</b>	<b>1.840</b>

#### 4. Waarnemingen Overige Zoogdieren 2019

WBE	Muntjak	Beverrat	Muskusrat	Wasbeer	Wasbeer-Hond	Amerikaanse Nerts	Verwilderde Kat
WBE Annendaal	0	2	17	0	0	0	26
WBE Arcen en Velden	0	0	0	0	0	0	0
WBE Beekdal	0	0	0	0	0	0	16
WBE Beesel-Reuver-Swalmen	0	0	0	0	0	0	0
WBE Bergen	0	0	0	0	0	0	0
WBE Bruns.Heide Schin.Bossen	0	6	0	8	1	0	53
WBE Eendracht	0	0	0	2	0	0	5
WBE Everlose Beek	0	0	0	0	0	0	0
WBE Geuldal	0	0	0	1	0	0	0
WBE Graafschap Kessel	0	0	0	0	0	0	0
WBE Grenskant	0	3	0	0	0	0	22
WBE Grensland Vaals	0	0	5	0	0	0	23
WBE Grootte Peel	0	0	0	0	0	0	0
WBE Heidse Peel (Li)	0	0	0	0	0	0	0
WBE Helden	0	0	0	0	0	0	0
WBE Heuvelland	0	0	0	0	0	0	136
WBE Hondskerk	0	0	0	4	0	0	0
WBE Horst	0	0	0	0	0	0	0
WBE Hunsel	0	4	6	0	0	0	33
WBE Land van Horne	0	0	0	0	0	0	6
WBE Maas en Niers	0	3	4	0	0	0	21
WBE Maasterras	0	0	0	0	0	0	0
WBE Maasvallei	0	0	0	0	0	0	0
WBE Meerlose Baan	0	0	0	0	0	0	0
WBE Meerssen	0	0	0	0	0	0	0
WBE Moorveld	0	0	0	1	0	0	0
WBE Oude Graaf	0	0	0	0	0	0	0
WBE Roerstreek	0	0	0	0	0	0	0
WBE Savelsbos	0	0	0	0	0	0	0
WBE Sevenum	0	0	0	0	0	0	0
WBE St. Hubertus Meijel	0	0	0	0	0	0	0
WBE St. Hubertus Venray	0	0	0	0	0	0	0
WBE Susteren/Graetheide	0	0	0	8	0	0	14
WBE Swentibold	0	0	0	0	0	0	0
WBE Venray	0	0	0	0	0	1	3
WBE Voerendaal	0	0	0	2	5	0	17
WBE Waterbloem	0	2	0	0	0	0	0
<b>Totaal</b>	<b>0</b>	<b>20</b>	<b>32</b>	<b>26</b>	<b>6</b>	<b>1</b>	<b>375</b>

## 5. Telgegevens Zomertelling Ganzen - 20 juli 2019

WBE	Brand- Gans	Grauwe Gans	Kol- gans	Canadese Gans	Indische Gans	Nijl- gans	Boerengans (verwilderd)
WBE Annendaal / Kessenich (B)	148	1179	0	48	0	303	25
WBE Arcen en Velden	1	1304	0	146	0	102	3
WBE Beekdal	0	0	0	5	0	8	0
WBE Beesel-Reuver-Swalmen	0	1850	0	6	0	56	79
WBE Bergen	702	1227	0	235	0	189	5
WBE Bruns.Heide Schin.Bossen	0	218	0	372	2	213	0
WBE Eendracht	0	26	0	0	0	10	0
WBE Everlose Beek	0	170	0	82	0	34	40
WBE Geuldal	0	0	0	203	0	71	8
WBE Graafschap Kessel	0	679	0	154	0	39	1
WBE Grenskant	0	242	0	2	0	37	0
WBE Grensland Vaals	0	1	0	144	0	39	3
WBE Groote Peel	0	56	0	0	0	0	0
WBE Heidse Peel (Li)	0	85	0	21	0	12	6
WBE Helden	0	167	8	24	0	27	2
WBE Heuvelland	0	5	0	48	0	29	0
WBE Hondskerk	0	6	0	24	0	27	0
WBE Horst	0	481	0	18	0	27	0
WBE Hunsel	0	194	0	48	1	23	24
WBE Land van Horne	5	1882	0	20	0	110	34
WBE Maas en Niers	166	2055	0	450	0	219	2
WBE Maasterras	0	43	0	12	0	12	0
WBE Maasvallei	0	808	10	104	0	80	7
WBE Meerlose Baan	14	951	0	33	4	137	0
WBE Moorveld	2	23	0	8	0	10	0
WBE Oude Graaf	0	13	0	0	0	1	0
WBE Roerstreek	0	187	0	4	0	40	1
WBE Savelsbos	0	42	0	74	0	56	16
WBE Sevenum	0	47	0	38	0	27	0
WBE St. Hubertus Meijel	0	43	0	2	0	6	0
WBE St. Hubertus Venray	86	814	0	106	0	95	3
WBE Susteren/Graetheide	0	20	12	6	0	12	0
WBE Swentibold	0	8	0	45	0	29	0
WBE Venray	0	103	0	0	0	105	0
WBE Voerendaal	0	0	0	96	0	35	5
WBE Waterbloem	0	588	0	6	0	70	0
<b>Totaal</b>	<b>1.124</b>	<b>15.517</b>	<b>30</b>	<b>2.584</b>	<b>7</b>	<b>2.290</b>	<b>264</b>

## 6. Telgegevens Reewild maart - april 2019

<i>Naam WBE</i>	<i>Reebok</i>	<i>Reegeit</i>
WBE Annendaal	115	97
WBE Arcen en Velden	****	****
WBE Beekdal	28	35
WBE Beesel-Reuver-Swalmen	29	38
WBE Bergen	265	302
WBE Bruns.Heide Schin.Bossen	104	149
WBE Eendracht	**	**
WBE Everlose Beek	*****	*****
WBE Geuldal	69	90
WBE Graafschap Kessel	*****	*****
WBE Grenskant	85	101
WBE Grensland Vaals	58	79
WBE Groote Peel	25	23
WBE Heidse Peel (Li)	8	10
WBE Helden	93	139
WBE Heuvelland	58	76
WBE Hondskerk	**	**
WBE Horst	69	93
WBE Hunsel	*****	*****
WBE Land van Horne	59	103
WBE Maas en Niers	62	56
WBE Maasterras	52	51
WBE Maasvallei	23	30
WBE Meerlose Baan	121	147
WBE Meerssen	**	**
WBE Moortveld	***	***
WBE Oude Graaf	66	99
WBE Roerstreek	163	224
WBE Savelsbos	63	78
WBE Sevenum	38	43
WBE St. Hubertus Meijel	*****	*****
WBE St. Hubertus Venray	76	80
WBE Susteren/Graetheide	116	146
WBE Swentibold	**	**
WBE Venray	81	93
WBE Voerendaal	75	111
WBE Waterbloem	124	199
<b>Totaal Limburg: 4.752</b>	<b>Subtotaal</b>	<b>2.095</b>
		<b>2.657</b>

\* = Geen gegevens

\*\* = Telgegevens zie cluster WBE Susteren/Graetheide e.o.

\*\*\* = Telgegevens zie cluster WBE De Maasvallei

\*\*\*\* = Telgegevens zie cluster WBE Bergen

\*\*\*\*\* = Telgegevens zie cluster WBE Helden

\*\*\*\*\* = Telgegevens zie cluster WBE De Groote Peel

\*\*\*\*\* = Telgegevens zie cluster WBE Grenskant



## 7. Telgegevens Wild Zwijn Leefgebied De Meinweg - 14 & 15 juni 2019

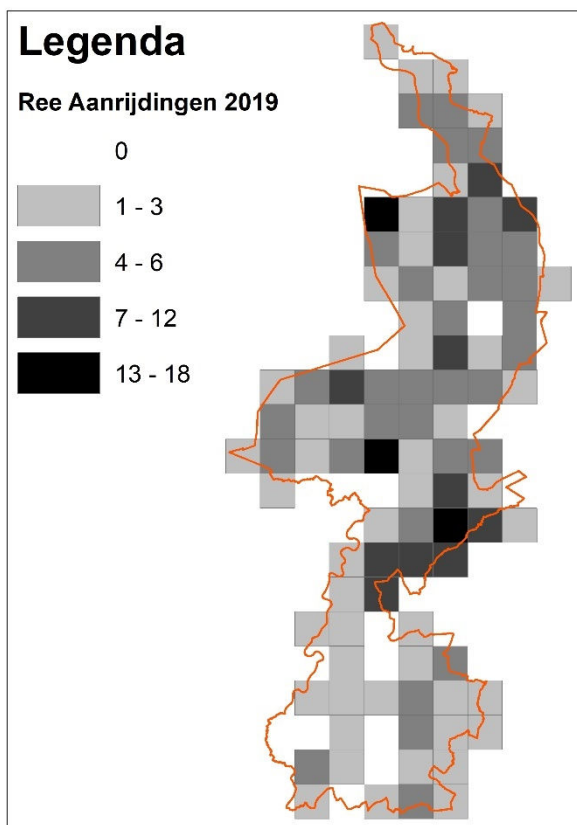
	<i>Keiler</i>	<i>Zeug</i>	<i>Overloper</i>	<i>Big</i>	<i>Subtotaal</i>
Telling 14 & 15 juni 2019 Avond	14	30	60	98	202
<b><i>Totaal</i></b>	<b><i>14</i></b>	<b><i>30</i></b>	<b><i>60</i></b>	<b><i>98</i></b>	<b><i>202</i></b>



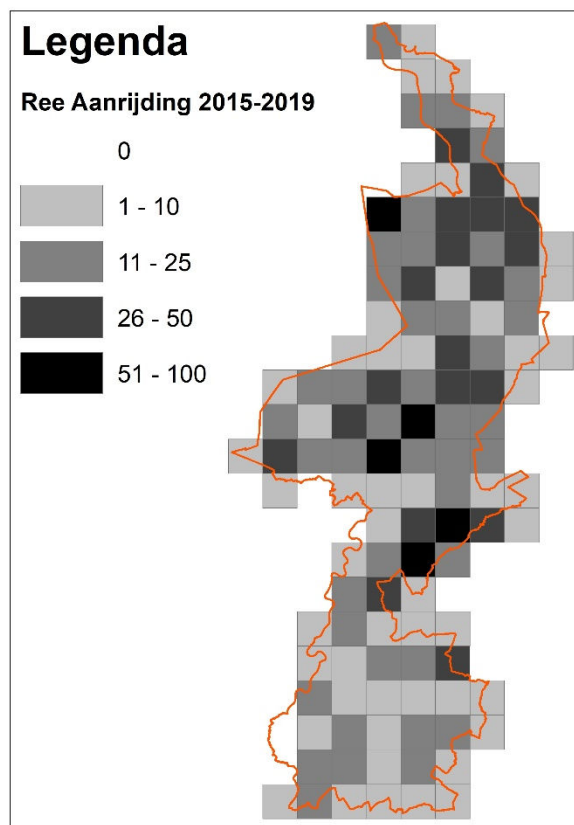
## G) Aanrijdingen Hoefdieren

### Aanrijdingen Ree

Ree	2013-2014	2014-2015	2015-2016	2016-2017	2017-2018	2018-2019	2019-2020
Aantal aanrijdingen	305	405	352	453	407	337	392



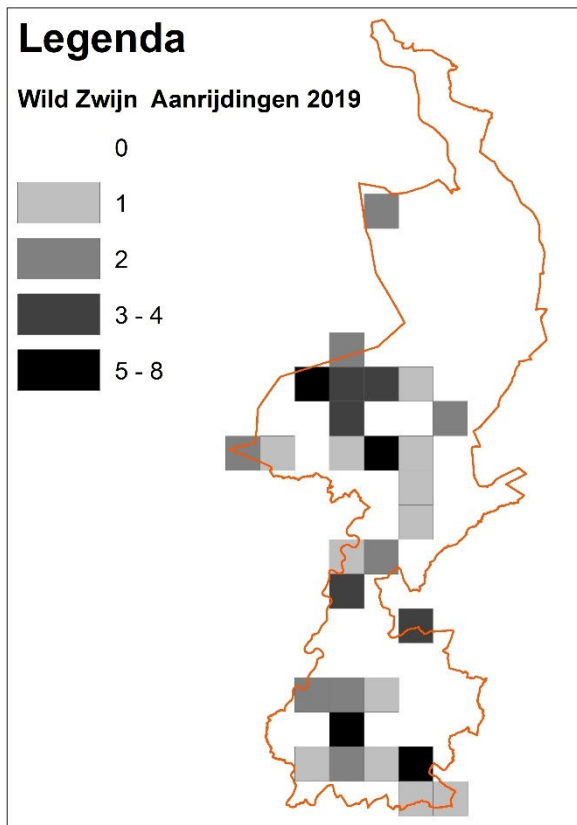
Aantal aanrijdingen per 5km hok  
1 jan 2019 – 31 dec 2019 (Bron: FBE Limburg).



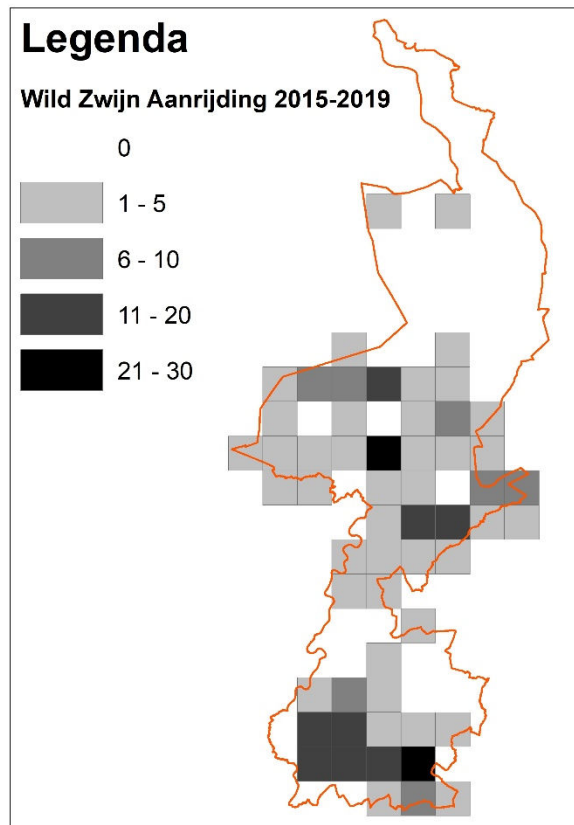
Aantal aanrijdingen per 5km hok  
1 jan 2015 – 31 dec 2019 (Bron: FBE Limburg).

## Aanrijdingen Wild Zwijn

Wild Zwijn	2014	2015	2016	2017	2018	2019
Aantal aanrijdingen	34	45	50	58	71	68



Aantal aanrijdingen per 5km hok  
1 jan 2019 – 31 dec 2019 (Bron: FBE Limburg).

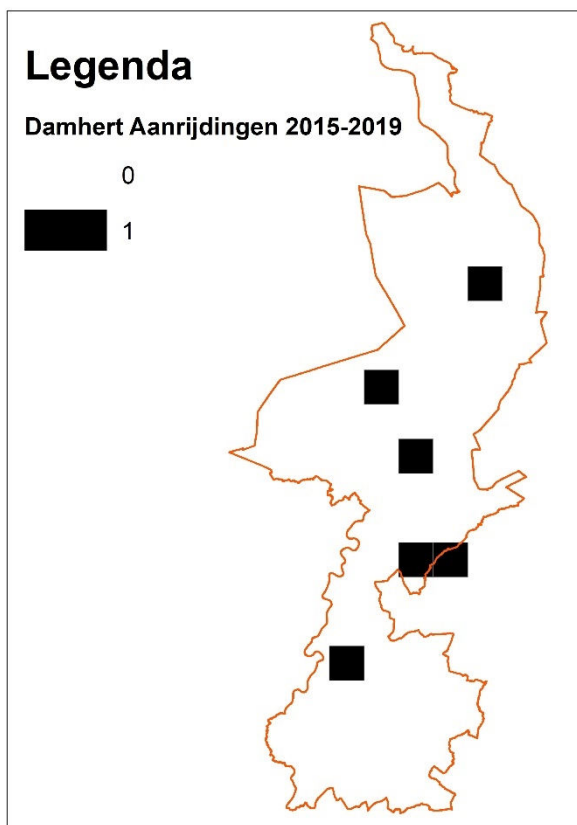


Aantal aanrijdingen per 5km hok  
1 jan 2015 – 31 dec 2019 (Bron: FBE Limburg).



## Aanrijdingen Damhert

Damhert	2014	2015	2016	2017	2018	2019
Aantal aanrijdingen	0	2	1	1	2	0



Aantal aanrijdingen per 5km hok  
1 jan 2015 – 31 dec 2019 (Bron: FBE Limburg).

## H) Cijfers faunaschade Limburg 2019

### Cijfers faunaschade 2019 Limburg

Dit zijn de cijfers van tegemoetkomingen in schade die door BIJ12 in 2019 namens de provincie Limburg heeft uitgekeerd. Een schadejaar loopt van 1 november tot 31 oktober.

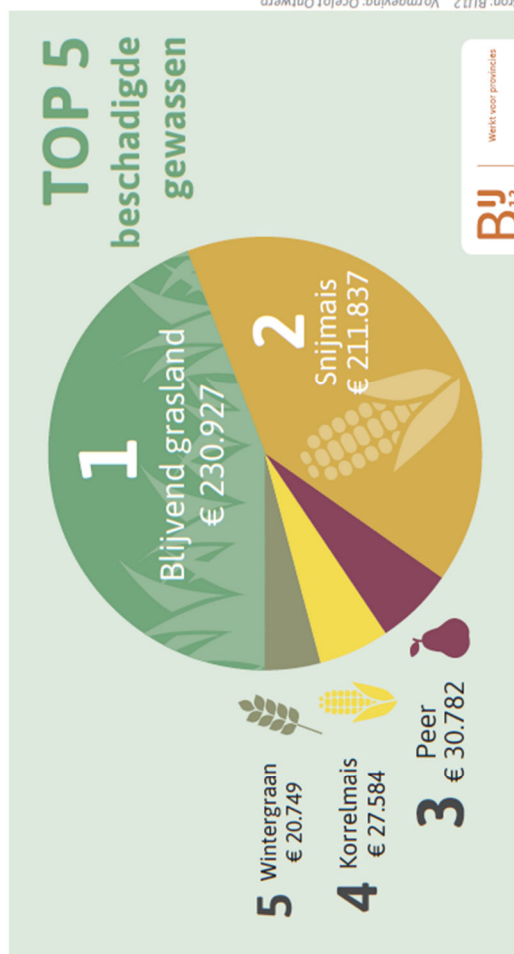
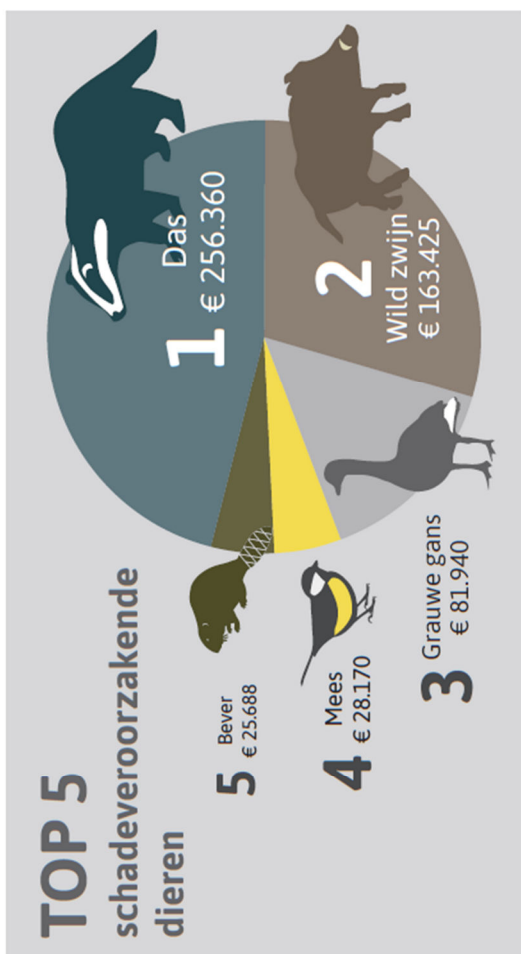
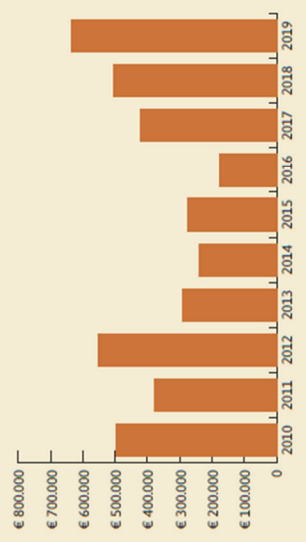
Kijk ook op [bij12.nl/monitor](http://bij12.nl/monitor)

Uitgekeerde tegemoetkomingen  
in 2019 door de provincie  
Limburg:

**€ 637.035**



Uitgekeerde tegemoetkomingen sinds 2010



Bron: BIJ12 Vormgeving: Ocelot Ontwerp

**BIJ12**  
Werk voor provincies

*Het werk van de Faunabeheereenheid komt tot stand met behulp van subsidies van de provincie Limburg*

provincie limburg

